



D.O.O. PREDUZEĆE ZA PROJEKTOVANJE, INŽENJERING I USLUGE
BAČKA TOPOLA, MARŠALA TITA BR. 92
Tel: 024/715-980, e-mail: arhitop.doo@gmail.com
PJ – SUBOTICA, ŽARKA ZRENJANINA 1
Tel: 024/520-057, e-mail: arhitopsu.doo@gmail.com

1.1. NASLOVNA STRANA

Investitori:	„PÖTTKER NEKRETNINE“ doo Bačka Topola, Edvarda Kardelja bb MB: 21984574, PIB: 114185184
Objekat:	IZGRADNJA OBJEKTA DRUGIH DELATNOSTI - MAGACIN, Bačka Topola, kat. parc. br. 6123/13 K.O. Bačka Topola-grad
Vrsta tehničke dokumentacije:	URBANISTIČKI PROJEKAT - NACRT Urbanističko-arhitektonska razrada lokacije
Pečat i potpis:	Preduzeće: Preduzeće za projektovanje, inženjering i usluge Bačka Topola, ulica Maršala Tita broj 92 SAIDA ĆATIPOVIĆ direktor
Pečat i potpis:	Odgovorni urbanista: SAIDA ĆATIPOVIĆ dipl.ing.arh. 200 1253 11 Saradnici: MAJOR TIBOR dipl.ing.građ. DR MILENA GRBIĆ dipl.inž.arh.
Broj projekta:	E-27/24 – UP
Mesto i datum:	Bačka Topola, septembar 2024. godine

SADRŽAJ:

KNJIGA 1

1. OPŠTA DOKUMENTACIJA

- 1.1. Rešenje agencije za privredne registre
- 1.2. Rešenje o imenovanju odgovornog urbaniste
- 1.3. Kopija licence odgovornog urbaniste
- 1.4. Potvrda o važnosti licence
- 1.5. Izjava odgovornog urbaniste

2. TEKSTUALNA DOKUMENTACIJA

- 2.1. Pravni i planski osnov za izradu Urbanističkog projekta
- 2.2. Obuhvat Urbanističkog projekta
- 2.3. Uslovi izgradnje
- 2.4. Numerički pokazatelji
- 2.5. Način uređenja slobodnih zelenih površina
- 2.6. Način priključenja na infrastrukturu
- 2.7. Inženjersko geološki uslovi
- 2.8. Mere zaštite i unapređenja životne sredine
- 2.9. Mere zaštite od požara
- 2.10. Mere zaštite nepokretnih kulturnih i prirodnih dobara
- 2.11. Tehnički opis objekata
- 2.12. Faznost gradnje
- 2.13. Uslovi za sprovođenje Urbanističkog projekta

3. GRAFIČKA DOKUMENTACIJA

- | | | |
|------|---|-------|
| 3.1. | Položaj lokacije sa izvodom iz PLANA GENERALNE REGULACIJE
NASELJA BAČKA TOPOLA – Namena prostora | |
| 3.2. | Situacija postojećeg stanja | 1:500 |
| 3.3. | Urbanističko rešenje sa elementima regulacije i
nivelacije | 1:500 |
| 3.4. | Prikaz saobraćaja i komunalne infrastrukture sa
priključcima na spoljnu mrežu | 1:500 |

KNJIGA 2

1. IDEJNO REŠENJE ARHITEKTONSKOG PROJEKTA

4. DOSTAVLJENA DOKUMENTACIJA

4.1. Podaci katastra nepokretnosti, izdati od strane Republičkog geodetskog zavoda, Geodetsko-katastarskog informacionog sistema dana 23.09.2024. godine za kat. parcelu br. 6123/13 K.O. Bačka Topola-grad.

4.2. Kopija plana parcele broj 6123/13 K.O. Bačka Topola-grad izdato od strane Republičkog geodetskog zavoda, Služba za katastar nepokretnosti Bačka Topola pod brojem 953-082-34414/2024 dana 23.08.2024. godine.

4.3. Topografski plan parcele broj 6123/13 K.O. Bačka Topola-grad izrađen od strane Geodetskog biroa "GEOGON" Subotica dana 16.08.2024. godine.

4.4. Uslovi izdati od strane „Elektrodistribucija Srbije“ d.o.o. Beograd pod brojem 2541200-D.07.09.-510683-24 od dana 25.11.2024. godine.

4.5. Uslovi izdati od strane JP ZA GRAĐEVINSKO ZEMLJIŠTE, URBANISTIČKO PLANIRANJE I UREĐENJE BAČKA TOPOLA pod brojem UU-1729/24 od oktobra 2024. godine.

4.6. Uslovi izdati od strane JP „KOMGRAD“ Bačka Topola pod brojem 1161-2024 od dana 30.09.2024. godine.

4.7. Uslovi izdati od strane „SAT TRAKT“ D.O.O. Bačka Topola pod brojem S-98-24 od dana 30.09.2024. godine.


4.8. Uslovi izdati od strane MINISTARSTVA UNUTRAŠNJIH POSLOVA, Sektor za vanredne situacije, Odeljenja za vanredne situacije u Subotici, Odsek za preventivnu zaštitu od požara i eksplozija, pod 07.30.1 brojem 217-28-1590/24-1 dana 15.10.2024. godine.



4.9. Uslovi izdati od strane OPŠTINSKE UPRAVE OPŠTINE BAČKA TOPOLA pod brojem 350-55/2024-I od dana 09.10.2024. godine.

4.10. Rešenje o uslovima izdati od strane POKRAJINSKOG ZAVODA ZA ZAŠTITU PRIRODE, Novi Sad pod 03 brojem 03020-3172/4 dana 01.11.2024. godine.

4.11. Rešenje o uslovima izdati od strane MEĐUOPŠTINSKOG ZAVODA ZA ZAŠTITU SPOMENIKA KULTURE, Subotica pod br. 850-2/48 dana 25.10.2024. godine

1. OPŠTA DOKUMENTACIJA

 <p>ARHITOP d.o.o. Preduzeće za projektovanje, inženjering i usluge BAČKA TOPOLA 024/715-980, 063-8554989, e-mail: arhitop.doo@gmail.com</p>	Naziv projekta: NACRT - UP urbanističko-arhitektonska razrada lokacije za izgradnju objekta drugih delatnosti-magacin	Broj projekta E-27/24-UP
	Mesto: Bačka Topola, kat. parc. br. 6123/13 K.O. Bačka Topola-grad	Datum: Septembar 2024. godine

 8000050782118	ИЗВОД О РЕГИСТРАЦИЈИ ПРИВРЕДНОГ СУБЈЕКТА	 Република Србија Агенција за привредне регистре
--	---	---

ОСНОВНИ ИДЕНТИФИКАЦИОНИ ПОДАТАК

Матични / Регистарски број	20098074
----------------------------	----------

СТАТУС

Статус привредног субјекта	Активно привредно друштво
----------------------------	---------------------------

ПРАВНА ФОРМА

Правна форма	Друштво са ограниченом одговорношћу
--------------	-------------------------------------

ПОСЛОВНО ИМЕ

Пословно име	PREDUZEĆE ZA PROJEKTOVANJE, INŽENJERING I USLUGE ARHITOP DOO BAČKA TOPOLA
Скраћено пословно име	ARHITOP DOO BAČKA TOPOLA

ПОДАЦИ О АДРЕСАМА


Адреса седишта	
Општина	Бачка Топола
Место	Бачка Топола
Улица	Маршала Тита
Број и слово	92
Спрат, број стана и слово	/ /

ПОСЛОВНИ ПОДАЦИ

Подаци оснивања	
Датум оснивања	24. октобар 2005
Време трајања	
Време трајања привредног субјекта	Неограничено
Претежна делатност	
Шифра делатности	7111
Назив делатности	Архитектонска делатност
Остали идентификациони подаци	
Порески Идентификациони Број (ПИБ)	104123909
Подаци од значаја за правни промет	

Дана 29.01.2018. године у 13:02:04 часова

Страна 1 од 3

 ARHITOP <small>d.o.o. Preduzeće za projektovanje, inženjering i usluge</small> <small>BAČKA TOPOLA 024/715-980, 063-8554989, e-mail: arhitop.doo@gmail.com</small>	Naziv projekta: NACRT - UP urbanističko-arhitektonska razrada lokacije za izgradnju objekta drugih delatnosti-magacin	Broj projekta E-27/24-UP
	Mesto: Bačka Topola, kat. parc. br. 6123/13 K.O. Bačka Topola-grad	Datum: Septembar 2024. godine

Текући рачуни	
265-2410310004340-73 205-0000000170831-46 160-0000000927525-43 840-0000025296763-20 160-0000000426854-11	
Подаци о статусу / оснивачком акту Не постоји обавеза овере измена оснивачког акта	Датум важећег статута Датум важећег оснивачког акта


Законски (статутарни) заступници	
Физичка лица	
1. Име	Саида Презиме Ћатиповић
ЈМБГ	1901965825062
Функција	Директор
Ограничење супотписом	не постоји ограничење супотписом


Чланови / Сувласници	
Подаци о члану	
Име и презиме	Саида Ћатиповић
ЈМБГ	1901965825062
Подаци о капиталу	
Новчани	
износ	датум
Уписан: 500,00 EUR	
износ	датум
Уплаћен: 21.286,45 RSD	24. октобар 2005
износ(%)	
Сувласништво удела од	100,00000


Основни капитал друштва	
Новчани	
износ	датум

Дана 29.01.2018. године у 13:02:04 часова

Страна 2 од 3

 ARHITOP <small>d.o.o. Preduzeće za projektovanje, inženjering i usluge</small> <small>BAČKA TOPOLA 024/715-980, 063-8554989, e-mail: arhitop.doo@gmail.com</small>	Naziv projekta: NACRT - UP urbanističko-arhitektonska razrada lokacije za izgradnju objekta drugih delatnosti-magacin	Broj projekta E-27/24-UP
	Mesto: Bačka Topola, kat. parc. br. 6123/13 K.O. Bačka Topola-grad	Datum: Septembar 2024. godine

Уписан: 500,00 EUR		
износ	датум	
Уплаћен: 250,00 EUR, у противвредности од 286,45 RSD	24. октобар 2005	
Осигурање		
1. Назив	ARHITOP DOO BAČKA TOPOLA - OGRANAK ARHITOP POSLOVNICA SUBOTICA	
Шифра делатности	7112	
Назив делатности	Инжењерске делатности и техничко саветовање	
Адреса		
Општина	Суботица	
Место	Суботица	
Улица	Браће Југовић	
Број и слово	9	
Спрат, број стана и слово	/ /	
Заступници		
Физичка лица		
1. Име	Саида	Презиме Ћатиновић
ЈМБГ	1901965825062	
Ограничење супотписом	не постоји ограничење супотписом	
Регистратор Милadin Милов 		
ПОСЛОВНИ ПОДАЦИ Подаци остварења Датум остварења 24. октобар 2005 Број грађаца Број грађаца привредног субјекта Претходна делатност Шифра делатности 7111 Назив делатности Архитектонска делатност Остали идентификациони подаци Корисна Идентификациона Број (ОИБ) 10123456 Чланак од значаја за привредни промет		
Дана 29.01.2018. године у 13:02:04 часова		Страна 3 од 3

 ARHITOP <small>d.o.o. Preduzeće za projektovanje, inženjering i usluge BAČKA TOPOLA 024/715-980, 063-8554989, e-mail: arhitop.doo@gmail.com</small>	Naziv projekta: NACRT - UP urbanističko-arhitektonska razrada lokacije za izgradnju objekta drugih delatnosti-magacin	Broj projekta E-27/24-UP
	Mesto: Bačka Topola, kat. parc. br. 6123/13 K.O. Bačka Topola-grad	Datum: Septembar 2024. godine

Broj: E-27/24-UP
Datum: Septembar 2024. godine

Na osnovu člana 38. Zakona o planiranju i izgradnji ("Službeni glasnik RS", br. 72/09, 81/09- ispravka, 64/10 - odluka US, 24/11 i 121/12, 42/13-odluka US, 50/2013-odluka US, 98/2013-odluka US, 132/14, 145/14, 83/18, 31/19, 37/19 – dr.zakon, 9/2020, 52/2021 i 62/2023) i odredbi Pravilnika o sadržini, načinu i postupku izrade dokumenata prostornog i urbanističkog planiranja ("Službeni glasnik RS", br. 32/2019), izdaje se Rešenje za određivanje odgovornog urbaniste :

ODGOVORNI URBANISTA


za izradu URBANISTIČKOG PROJEKTA urbanističko – arhitektonska razrada lokacije za izgradnju objekta drugih delatnosti-magacin na katastarskoj parceli broj 6123/13 K.O. Bačka Topola-grad u Bačkoj Topoli određuje se :

SAIDA ĆATIPOVIĆ dipl.ing.arh.
broj licence 200 1253 11


Investitor: **POTTKER NEKRETNINE d.o.o., Edvarda Kardelja bb, Bačka Topola**
PIB: 114185184
MB: 21984574

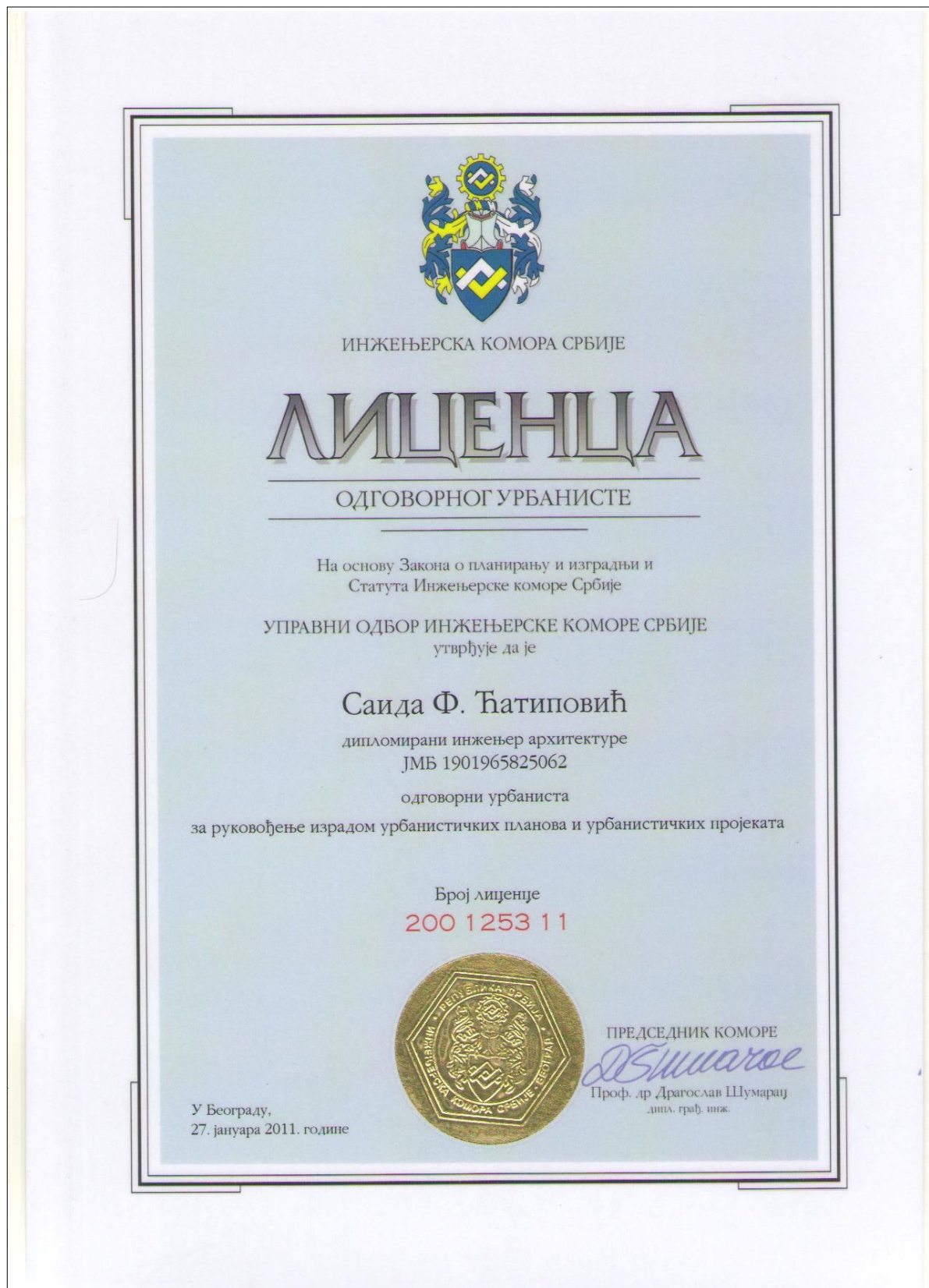
Bačka Topola, Septembar 2024. godine.


Direktor :




Saida Ćatipović

 ARHITOP d.o.o. Preduzeće za projektovanje, inženjering i usluge BAČKA TOPOLA 024/715-980, 063-8554989, e-mail: arhitop.doo@gmail.com	Naziv projekta: NACRT - UP urbanističko-arhitektonska razrada lokacije za izgradnju objekta drugih delatnosti-magacin	Broj projekta E-27/24-UP
	Mesto: Bačka Topola, kat. parc. br. 6123/13 K.O. Bačka Topola-grad	Datum: Septembar 2024. godine



 ARHITOP <small>d.o.o. Preduzeće za projektovanje, inženjering i usluge BAČKA TOPOLA 024/715-980, 063-8554989, e-mail: arhitop.doo@gmail.com</small>	Naziv projekta: NACRT - UP urbanističko-arhitektonska razrada lokacije za izgradnju objekta drugih delatnosti-magacin	Broj projekta E-27/24-UP
	Mesto: Bačka Topola, kat. parc. br. 6123/13 K.O. Bačka Topola-grad	Datum: Septembar 2024. godine

Број: 02-12/2024-24268
Београд, 11.10.2024. године

На основу члана 14. Статута Инжењерске коморе Србије ("СГ РС", бр. 36/19), а на лични захтев члана Коморе, Инжењерска комора Србије издаје

ПОТВРДУ

Којом се потврђује да је Саида Ф. Ћатиновић, дипл. инж. арх.
лиценца број
200 1253 11


**Одговорни урбаниста за руковођење израдом урбанистичких планова
и урбанистичких пројеката**

на дан издавања ове потврде члан Инжењерске коморе Србије, да је измирио обавезу плаћања чланарине Комори за текућу годину, односно до 27.11.2025. године, као и да му није изречена мера пред Судом части Инжењерске коморе Србије



Председник Управног одбора
Инжењерске коморе Србије

Михајло Мишић, дипл. грађ. инж.

 ARHITOP <small>d.o.o. Preduzeće za projektovanje, inženjering i usluge</small> <small>BAČKA TOPOLA 024/715-980, 063-8554989, e-mail: arhitop.doo@gmail.com</small>	Naziv projekta: NACRT - UP urbanističko-arhitektonska razrada lokacije za izgradnju objekta drugih delatnosti-magacin	Broj projekta E-27/24-UP
	Mesto: Bačka Topola, kat. parc. br. 6123/13 K.O. Bačka Topola-grad	Datum: Septembar 2024. godine

IZJAVA ODGOVORNOG URBANISTE

Broj: E-27/24-UP
 Datum: Septembar 2024. godine

Odgovorni urbanista koji je Rešenjem imenovan za odgovornog urbanistu na izradi Urbanističkog projekta za izgradnju objekta drugih delatnosti-magacin, na katastarskoj parceli broj 6123/13 K.O. Bačka Topola-grad u Bačkoj Topoli za potrebe urbanističko-arhitektonske razrade lokacije je:

SAIDA ĆATIPOVIĆ dipl.ing.arh.
broj licence 200 1253 11

IZJAVLJUJEM


da je urbanistički projekat urađen u skladu sa Zakonom o planiranju i izgradnji Republike Srbije („Službeni glasnik RS“ br. 72/09, 81/09-ispravka, 64/10-US, 24/11, 121/12, 42/2013-odluka US, 50/13-odluka US, 98/2013 US, 132/2014, 145/2014, 83/2018, 31/2019, 37/2019-dr. zakon, 9/2020, 52/2021 i 62/2023) Pravilnikom o sadržini, načinu i postupku izrade dokumenata prostornog i urbanističkog planiranja („Službeni glasnik RS“, broj 32/19) i u skladu sa važećim planskim dokumentom – Planom generalne regulacije naselja Bačka Topola („Službeni list opštine Bačka Topola“, broj 1.1/2024).

Odgovorni urbanista: Saida Ćatipović, dipl. ing. arh.


Broj licence: 200 1253 11

Lični pečat: Potpis:

Bačka Topola, Septembar 2024. godine.

 d.o.o. Preduzeće za projektovanje, inženjering i usluge BAČKA TOPOLA 024/715-980, 063-8554989, e-mail: arhitop.doo@gmail.com	Naziv projekta: NACRT - UP urbanističko-arhitektonska razrada lokacije za izgradnju objekta drugih delatnosti-magacin	Broj projekta E-27/24-UP
	Mesto: Bačka Topola, kat. parc. br. 6123/13 K.O. Bačka Topola-grad	Datum: Septembar 2024. godine

2. TEKSTUALNA DOKUMENTACIJA

 ARHITOP <small>d.o.o. Preduzeće za projektovanje, inženjering i usluge BAČKA TOPOLA 024/715-980, 063-8554989, e-mail: arhitop.doo@gmail.com</small>	Naziv projekta: NACRT - UP urbanističko-arhitektonska razrada lokacije za izgradnju objekta drugih delatnosti-magacin	Broj projekta E-27/24-UP
	Mesto: Bačka Topola, kat. parc. br. 6123/13 K.O. Bačka Topola-grad	Datum: Septembar 2024. godine

2.1. Pravni i planski osnov za izradu Urbanističkog projekta

Na osnovu zahteva i programa Investitora "POTTKER NEKRETNINE" d.o.o. Bačka Topola, Edvarda Kardelja, a u svrhu urbanističko-arhitektonske razrade lokacije za izgradnju objekta drugih delatnosti-magacin, na kat. parc. broj 6123/13 K.O. Bačka Topola-grad izrađen je Urbanistički projekat.

2.1.1. Pravni osnov

Pravni osnov za izradu Urbanističkog projekta je :

- član 60., 61., 62. i 63. Zakona o planiranju i izgradnji ("Službeni glasnik RS", br. 72/09, 81/09- ispravka, 64/10 odluka US, 24/11 i 121/12, 42/13-odluka US, 50/2013-odluka US, 98/2013-odluka US, 132/14, 145/14, 83/18, 31/19, 37/19, 9/2020, 52/2021 i 62/2023),
- Pravilnik o sadržini, načinu i postupku izrade dokumenata prostornog i urbanističkog planiranja ("Službeni glasnik RS", broj 32/19).

2.1.2. Planski osnov

U skladu sa Planom generalne regulacije naselja Bačka Topola („Službeni list opštine Bačka Topola“ broj 1.1/2024)- u daljem tekstu PGR, predmetna parcela se prema nameni koristi kao neizgrađeno građevinsko zemljište i utvrđena je obaveza izrade urbanističkog projekta u cilju **arhitektonsko-urbanističke razrade**.


Predmetni Urbanistički projekat će biti osnov za izdavanje lokacijskih uslova za izgradnju objekta drugih delatnosti-magacin.

2.2. Obuhvat Urbanističkog projekta

Prostor obuhvaćen Urbanističkim projektom čine kat. parcela broj 6123/13 K.O. Bačka Topola-grad u Bačkoj Topoli, koja je upisana u list nepokretnosti broj 9265 K.O. Bačka Topola-grad kao i deo javnih površina vezanih za saobraćajne priključke (put pod parcelnim brojem 7516/4 K.O. Bačka Topola-grad) i priključke instalacija.

Urbanističko-arhitektonska razrada lokacije se odnosi na deo kat. parcele 6123/13 u površini od 3.897,21 m², dok je ukupna površina predmetne parcele 16.580,00 m². Predmetna parcela je pretežno pravougaonog oblika, i po svom prostornom položaju nalazi se u građevinskom području naselja Bačka Topola, koja je PGR-om definisana kao građevinsko zemljište.

Predmetna parcela broj 6123/13 K.O. Bačka Topola-grad sa zapadne strane se graniči sa parcelom br. 6118/5, sa istočne strane sa putem broj 6131/2 K.O. Bačka Topola-grad, sa severne strane sa parcelom broj 7516/4 K.O. Bačka Topola-grad, a sa južne strane sa parcelom broj 6123/14 K.O. Bačka Topola-grad.

 ARHITOP <small>d.o.o. Preduzeće za projektovanje, inženjering i usluge BAČKA TOPOLA 024/715-980, 063-8554989, e-mail: arhitop.doo@gmail.com</small>	Naziv projekta: NACRT - UP urbanističko-arhitektonska razrada lokacije za izgradnju objekta drugih delatnosti-magacin	Broj projekta E-27/24-UP
	Mesto: Bačka Topola, kat. parc. br. 6123/13 K.O. Bačka Topola-grad	Datum: Septembar 2024. godine

Spisak međnih tačaka granice obuhvata Urbanističkog projekta za koju se daje urbanističko – arhitektonsko rešenje:

SPISAK KOORDINATA MEĐNIH TAČAKA PARCELA 6123/13 K.O. BAČKA TOPOLA-GRAD		
Br. međne tačke	X	Y
38-06-16	7396261.06	5075122.19
38-06-56	7396261.17	5075116.82
38-06-76	7396273.62	5075211.38
38-06-239	7396147.69	5075193.48
38-06-240	7396156.92	5075194.79
38-06-241	7396175.44	5075197.42
38-06-242	7396184.92	5075198.77
38-06-243	7396202.88	5075201.32
38-06-244	7396229.84	5075205.16
38-06-245	7396248.11	5075207.75
101-10-9	7396170.67	5075038.97
101-10-10	7396262.35	5075053.96

2.3. Uslovi izgradnje

2.3.1. Uslovi lokacije

U klimatskom pogledu područje grada Bačka Topola ima umereno kontinentalnu klimu koju čine oštre zime i topla leta sa relativno nestabilnim padavinama. S obzirom na takve klimatske uslove Pravilnik o energetske efikasnosti uvrstio je područje Bačka Topola u „zonu B,, kao mesto za koje je spoljna projektna temperatura (period grejanja) niža od – 15 C°. Velik snežni pokrivač i izraziti stalni vetrovi nisu karakterističani za ovo područje ali se povremeno pojavljuju i pri tom mogu biti izraziti.

Uvidom u važeću plansku dokumentaciju – Plan generalne regulacije naselja Bačka Topola („Sl. list opštine Bačka Topola“, br. 1.1/2024), utvrđeno je da se navedena parcela nalazi u okviru bloka 63, u okviru radne zone i radnih kompleksa, gde se na osnovu urbanističkih parametara, mogu graditi predmetni objekti.


Minimalna veličina parcele za izgradnju u radnoj zoni je 1000 m2, a maksimalna veličina nije uslovljena.

Predmetna parcela je ukupne površine 16.580,00 m2.

Najveći dozvoljeni indeks zauzetosti je 60%, minimalni procenat zelenih površina je 30%.

2.3.2. Namena objekata

Uređenjem prostora prema urbanističko-arhitektonskom rešenju ovog projekta je predviđena izgradnja objekta drugih delatnosti-magacin sa svim pratećim sadržajima, kolskim prilazima, saobraćajnim i manipulativnim površinama, zelenim površinama i pratećom mrežom infrastrukture, prema važećim tehničkim propisima i standardima, a sve u skladu sa zadatim urbanističkim parametrima iz PGR-a i sa uslovima izdatih od strane imaoca javnih ovlašćenja.

 ARHITOP <small>d.o.o. Preduzeće za projektovanje, inženjering i usluge BAČKA TOPOLA 024/715-980, 063-8554989, e-mail: arhitop.doo@gmail.com</small>	Naziv projekta: NACRT - UP urbanističko-arhitektonska razrada lokacije za izgradnju objekta drugih delatnosti-magacin	Broj projekta E-27/24-UP
	Mesto: Bačka Topola, kat. parc. br. 6123/13 K.O. Bačka Topola-grad	Datum: Septembar 2024. godine

Projektom je planirana izgradnja na kat. parc. broj 6123/13 K.O. Bačka Topola-grad, i to sledećih objekata:

- Industrijski objekat, spratnosti P+1.

2.3.3. Parterno i saobraćajno uređenje parcele

Predmetna parcela ima mogućnost kolskog i pešačkog pristupa na postojeći nekategorisani put, pod parcelom broj 7516/4 K.O. Bačka Topola-grad.

Priključak i prilazni put na javnu saobraćajnicu planiran je u skladu sa ZAKONOM O PUTEVIMA ("Sl. glasnik RS" br. 41/2018 i 95/2018-dr. zakon), uslovima za priključak na javnu saobraćajnicu izdatim od strane JP ZA GRAĐEVINSKO ZEMLJIŠTE, URBANISTIČKO PLANIRANJE I UREĐENJE BAČKA TOPOLA pod brojem UU-1729/24 od oktobra 2024. godine, na osnovu Zakona o planiranju i izgradnji ("Službeni glasnik RS" br. 72/2009, 81/2009 – ispr., 64/10-odluka US, 24/2011, 121/2012, 42/2013-odluka US, 50/2013-odluka US, 98/2013-odluka US, 132/2014, 145/2014, 83/18, 31/19, 37/19 – dr.zakon, 9/2020, 52/2021 i 62/2023) i na osnovu Plana generalne regulacije naselja Bačka Topola („Sl. list opštine Bačka Topola“, br. 1.1/2024).

Pristup na površinu javne namene, za potrebe saobraćajnog priključka kompleksa, moguće je izvesti sa severne strane kompleksa i to prema kat. parceli br. 7516/4 K.O. Bačka Topola-grad. Dalji saobraćaj prema putu višeg reda, moguće je ostvariti preko kat. parc. br. 6109/3 i 6105/4 K.O. Bačka Topola-grad. Sve ove parcele predstavljaju površinu javne namene, odnosno ulice u naseljenom mestu. Priključak se može koristiti za kolski i pešački saobraćaj.

Postojeće instalacije u zoni priključaka po potrebi dodatno zaštititi prema pribavljenim uslovima imaoca javnih ovlašćenja.

Pristup na parcelu

Način saobraćajnog povezivanja parcele sa okruženjem, predviđa se preko dva priključka, odnosno, dve pristupne saobraćajnice širine 5,06 m i 5,78 m, koje povezuju predmetnu parcelu sa ulicom pod k.p. 7516/4 K.O. Bačka Topola-grad.

Saobraćajno rešenje priključka mora biti u svemu u skladu sa rešenjem iz urbanističkog projekta.

Prostorni položaj interne saobraćajnice prikazan je na grafičkom prilogu broj 3.3.


Interna kolska saobraćajnica

U okviru kompleksa su predviđene dve nezavisne interne saobraćajnice i to, jedna sa zapadne strane objekta namenjena teretnim vozilima do maksimalne dužine 12 m, a druga sa istočne strane namenjena putničkim vozilima. Saobraćajnice su planirane sa poprečnim padom od oko 0.5-1% prema slivnicima orijentisanim uz samu njihovu bankinu.

Zapadna interna saobraćajnica, predviđena za teretni saobraćaj, planirana je duž objekta i služi za skladištenje repromaterijala i gotovih proizvoda. Istočna interna saobraćajnica, namenjena putničkim vozilima je dvosmerna, te služi zaposlenima i poslovnim saradnicima za pristup do parking mesta.

Svaka od saobraćajnica neophodno je da u svom sastavu ima:

- jednosmeran poprečni pad od 1 %, odvodnjavanje prilagoditi uslovima terena,
- uzdužni pad bliže definisati kroz projekat saobraćajnice i spoljnog uređenja,

 ARHITOP <small>d.o.o. Preduzeće za projektovanje, inženjering i usluge BAČKA TOPOLA 024/715-980, 063-8554989, e-mail: arhitop.doo@gmail.com</small>	Naziv projekta: NACRT - UP urbanističko-arhitektonska razrada lokacije za izgradnju objekta drugih delatnosti-magacin	Broj projekta E-27/24-UP
	Mesto: Bačka Topola, kat. parc. br. 6123/13 K.O. Bačka Topola-grad	Datum: Septembar 2024. godine

- ukoliko su uz kolovoz postavljeni ivičnjaci, moguće je u ukupnoj širini prilaza sa lepezama upustiti ivičnjake,
 - minimalna širina priključka i prilaznog puta obezbeđuje nesmetan ulazak i izlazak merodavnog vozila, sa radiusima kojima će se obezbediti bezbedno kretanje vozila koja će imati pristup kompleksu,
 - prihvatanje i odvodnjavanje površinskih voda sa internih saobraćajnica - platoa i saobraćajnog priključka,
 - niveleta priključka i prilaznog puta je usklađena sa niveletom kolovoza na koji se priključuje,
 - udaljenost ivice uličnog kolovoza od granice parcele, dovoljna je za nesmetano skretanje vozila koja pristupaju kompleksu.
- Tehničko regulisanje saobraćaja kroz kompleks rešiće se u sklopu projekta za građevinsku dozvolu.

Mirujući saobraćaj

Parkiranje se predviđa na sopstvenoj parceli, za potrebe putničkih automobile, i to 4 parking mesta severno od objekta, i 12 parking mesta sa istočne strane parcele, sveukupno 16 parking mesta, od kojih je jedno parking mesto za osobe sa invaliditetom. Dimenzije parking mesta su 2,5 x 5,0 m, dok za parking mesto za osobe sa invaliditetom je 3,7 x 5,0 m.

Obračun parking mesta je u skladu sa članom 33 Pravilnika o opštim pravilima za parcelaciju, regulaciju i izgradnju, prema kojem za poslovne objekte se računa jedno parking mesto za 70 m² korisnog prostora (u ovom slučaju 335,79 m² / 70 = 5 PM), a za magacinski i industrijski deo objekta se računa jedno parking mesto na 200 m² korisnog prostora (u ovom slučaju 755,43 m² / 200 = 4 PM). Što bi bilo sveukupno 9 parking mesta, a na predmetnom kompleksu se predviđa ukupno 16 parking mesta.

2.3.4. Ograđivanje parcele


Oko kompleksa je predviđena transparentna ograda visine 1,50 m sa armirano-betonskom parapetnom gredom, čeličnim stubovima i ispunom od 3D čelične mreže. Za pešački ulaz je planirana mala kapija širine 1,20 m u okviru klizne kapije, a za kolski i teretni ulaz klizne kapije širine 5,06 i 5,15 m, sve u skladu sa zadatim parametrima iz Plana generalne regulacije naselja Bačka Topola.

2.3.5. Regulaciono i nivelaciono rešenje

Postojeća regulaciona linija je definisana postojećim međnim tačkama kao i analitičkim elementima prikazanim u grafičkom prilogu broj 3.3. - Urbanističko rešenje sa elementima regulacije i nivelacije. Isti prilog prikazuje i tačan položaj planiranog objekta, kao i njegov maksimalni horizontalni gabarit.

Regulaciona linija kat. parcele broj 6123/13 K.O. Bačka Topola-grad, tj. budućeg skladišnog kompleksa, poklapa se sa severnom međnom linijom prema površini javne namene – ulicom u naseljenom mestu (kat. parc. br. 7516/4 K.O. Bačka Topola-grad), regulaciona linija sa istočne strane parcele se takođe poklapa sa međnom linijom prema površini javne namene (kat. parc. 6131/2 K.O. Bačka Topola-grad).

Građevinska linija je uvučena u odnosu na regulacionu liniju puta na kat. parceli broj 7516/4 K.O.

 ARHITOP <small>d.o.o. Preduzeće za projektovanje, inženjering i usluge</small> <small>BAČKA TOPOLA 024/715-980, 063-8554989, e-mail: arhitop.doo@gmail.com</small>	Naziv projekta: NACRT - UP urbanističko-arhitektonska razrada lokacije za izgradnju objekta drugih delatnosti-magacin	Broj projekta E-27/24-UP
	Mesto: Bačka Topola, kat. parc. br. 6123/13 K.O. Bačka Topola-grad	Datum: Septembar 2024. godine

Bačka Topola-grad 20,49 m, dok je građevinska linija uvučena 10,00 m u odnosu na regulacionu liniju sa istočne strane parcele prema kat. parceli br. 6131/2 K.O. Bačka Topola-grad.

U cilju tehničkog poboljšanja rešenja moguće su izmene padova kolovoza.

2.4. Numerički pokazatelji

Bilans površina parcela 6123/13 :

Ukupna površina parcele	16.580,00 m ²	
Ukupna površina parcele	16.580,00 m²	100 %

Planirani objekti		
- Industrijski objekat, spratnosti P+1	1.071,42 m ²	
Objekti ukupno:	1.071,42 m²	6,46 %

Trotoari	80,99 m ²	
Saobraćajnice i parking	1545,73 m ²	
Saobraćajnice ukupno:	1626,72 m²	9,81 %

Planirane uređene zelene površine u okviru razrade UP-om	1.199,07 m ²	30,76 %
	(od površine razrade UP-om)	
Zelene površine ukupno	13.881,86 m²	83,73 %

Indeks zauzetosti parcele je 6,46 % (po PGR max. = 60%).

Maksimalni stepen iskorišćenosti parcele (računajući sve objekte visokogradnje i platoe sa saobraćajnicama i parkinzima) je 16,27 % (po PGR max. = 70%).

Procenat učešća zelenih površina je 83,73 % (po PGR min. = 30%).

Broj parking mesta za putnička vozila	16
Broj parking mesta:	16


2.5. Način uređenja slobodnih zelenih površina

Zelene površine čine 83,73 % kat. parcele br. 6123/13 K.O. Bačka Topola-grad.

Urbanističkim projektom je predviđeno očuvanje postojeće vegetacije u maksimalno mogućem obimu saglasno sa Planom generalne regulacije naselja Bačka Topola ("Sl. list opštine Bačka Topola", br. 1.1/2024).

Na granici predmetnog prostora sa okolnim parcelama poželjno je izbegavati vrste drveća i žbunja koje predstavljaju prelazne domačine određenih parazita poljoprivrednih kultura ili voćaka među kojima su pojedine žbunaste vrste: (*Berberis sp*), dunjica (*Cotoneaster sp*), pirakanta (*Pyracantha sp*), oskorusa (*Sorbus sp*) i drvenaste vrste: jasenolisni javor (*Acer negundo*) i dr.

Za smanjenje negativnih uticaja veštačkih površina na eko-klimu lokaliteta planira se ozelenjavanjem slobodnih površina sa niskim ukrasnim rastinjem i zasenčenjem što većeg dela betonskih površina, visokim ukrasnim rastinjem.

 d.o.o. Preduzeće za projektovanje, inženjering i usluge BAČKA TOPOLA 024/715-980, 063-8554989, e-mail: arhitop.doo@gmail.com	Naziv projekta: NACRT - UP urbanističko-arhitektonska razrada lokacije za izgradnju objekta drugih delatnosti-magacin	Broj projekta E-27/24-UP
	Mesto: Bačka Topola, kat. parc. br. 6123/13 K.O. Bačka Topola-grad	Datum: Septembar 2024. godine

Zelenilo će se uređivati u skladu sa potrebama namene koja se štiti. Izbor vrsta za zaštitno zelenilo je određen biljnogeografskim, fitocenološkim i stanišnim uslovima. Potrebno je izabrati dendrološki materijal otporan na prirodne i novostvorene stanišne uslove. Ozelenjavanje površina treba da favorizuje autohtone drvenaste i žbunaste vrste koje su najviše prilagođene lokalnim pedološkim i klimatskim uslovima.

U okviru razrade UP-a, ostale površine biće uređene kao travnate, a moguća je i sadnja niskog, srednjeg ili visokog ukrasnog rastinja, uz uslov da odabrane vrste ne budu invazivne. Preostala površina, u okviru parcele kao celine, biće i dalje pod poljoprivrednom kulturom, sve do privođenja tog dela budućoj nameni.

Ozelenjavanje je potrebno uskladiti sa podzemnom i nadzemnom infrastrukturom prema tehničkim normativima za projektovanje zelenila. Pri podizanju drvoreda, voditi računa o prostornim mogućnostima - širina zelenog pojasa, gde krošnje drveća ne smeju prelaziti granice susednih parcela i o udaljenostima od instalacija, saobraćajnih traka i objekata.

2.6. Način priključenja na infrastrukturu

2.6.1. Elektroenergetska mreža

Prema Uslovima za izradu Urbanističkog projekta - izgradnja objekta drugih delatnosti-magacina u Bačkoj Topoli, koji uslovi sadrže i uslove za projektovanje i priključenje, izdatim od strane „ELEKTRODISTRIBUCIJA SRBIJE“ D.O.O. BEOGRAD, br. 2541200-D.07.09-510683-24 od dana 25.11.2024. godine:

Uslovi koje treba da zadovolji objekat da bi se mogao izgraditi priključak:

Napon na koji se priključuje objekat: 0,4 kV.

Projektovana predviđena snaga: **130 kW** – investitor se uklapa u prethodno odobrenu maksimalnu jednovremenu snagu od 235 kW po rešenju broj 3.20.3-312-64/2011.

Faktor snage: iznad 0,95.

Uslovi zaštite od indirektnog napona dodira, preopterećenja i prenapona: za zaštitu od napona dodira koristiti „TN-C-S“ sistem ($U_d \leq 50V$).

Uslovi postavljanja instalacije u objektu koje je investitor obavezan da obezbedi iza priključka: ukoliko investitor želi neprekidno napajanje svojih uređaja neophodno je da obezbedi alternativno agregatsko napajanje istih, sa obaveznom ugradnjom odgovarajuće blokade od prodora napona agregata na DSEE.

Tehnički opis priključka:

Vrsta priključka: poseban slučaj.


Karakter priključka: trajni.

Mesto priključenja objekta: ostaje postojeće.

Mesto vezivanja priključka na sistem: ostaje postojeće – 0,4 kV sabirnice u NN bloku postojeće MBTS-23 Bačka Topola.

Opis priključka do mernog mesta: priključak ostaje postojeći.

Opis mernog mesta: za merenje utrošene el. energije i registrovanje maksimalne snage koristiti postojeću mernu grupu u poluindirektnom spoju sa GPRS/GSM modulom (br. brojila aktivne i reaktivne energije

 ARHITOP <small>d.o.o. Preduzeće za projektovanje, inženjering i usluge BAČKA TOPOLA 024/715-980, 063-8554989, e-mail: arhitop.doo@gmail.com</small>	Naziv projekta: NACRT - UP urbanističko-arhitektonska razrada lokacije za izgradnju objekta drugih delatnosti-magacin	Broj projekta E-27/24-UP
	Mesto: Bačka Topola, kat. parc. br. 6123/13 K.O. Bačka Topola-grad	Datum: Septembar 2024. godine

50026069, ED broj 204248273) smeštenu u ormanu mernog mesta na unutrašnjem zidu postojeće MBTS-23 Bačka Topola.

Merni uređaj: ostaje postojeće.

Prenosni odnos strujnih transformatora za merenje do opterećenja od 235 (kW) mora da bude 400/5 A/A – ostaju postojeći, pri čemu moraju da zadovolje propisanu termičku i dinamičku struju. Klasa tačnosti mernih transformatora za merenje količine energije na jednoj mernoj grupi može da bude najmanje klase 0,5.

Upravljački uređaj: u sklopu mernog uređaja.

Mesto isporuke električne energije: uvod provodnika instalacije u merni orman.

Osnovni tehnički podaci o DSEE na mestu priključenja:

Za eliminisanje prolaznog zemljospoja primenjuje se:

- jednopolni zemljospojni prekidač sa brzinom delovanja manjom od 0,2 s,
- zemljospojna zaštita na izvodnom prekidaču sa vremenom trajanja do 0,5 s,
- na izvodima 20 kV u TS 110/20 kV/kV se primenjuje automatsko ponovno uključanje (APU) sa dva pokušaja. U prvom pokušaju se vrši brzo APU sa beznaponskom pauzom (trajanje) od 0,3 sec. Ako je kvar i dalje prisutan, vrši se drugi pokušaj uključanja posle beznaponske pauze (trajanje) do 3 min (sporo APU). Ukoliko je i nadalje prisutan kvar, zaštita izvršava trajno isključenje 20 kV izvoda, nakon čega se pristupa lokalizaciji kvara i njegovom otklanjanju.


Ukoliko rad uređaja investitora prouzrokuje smanjenje kvaliteta električne energije drugim korisnicima, pod uslovom da prekoračuje emisione nivoe dozvoljene Pravilima o radu distributivnog sistema Elektrodistribucija Srbije d.o.o. Beograd, može investitoru da obustavi isporuku električne energije sve dok se ne otklone uzroci smetnji.

2.6.2. Vodovodna i kanalizaciona mreža

Prema Uslovima za izgradnju objekta drugih delatnosti-magacina u Bačkoj Topoli, izdatim od strane JP za komunalno, stambeno-građevinske delatnosti "KOMGRAD" Bačka Topola pod brojem 1161-2024 od dana 30.10.2024. godine:

Priključak na vodovodnu mrežu za potrebe sanitarne vode i na kanalizaciju otpadne vode moguće je izvršiti na postojeći vod na ulici ispred predmetne parcele sa severne strane na kat. parceli br. 7516/4 K.O. Bačka Topola-grad. Vodovi gradskog vodovoda su na dubini od 0,80 do 1,5 metara ispod površine terena. Predvideti napajanje sa voda vodovoda koja se nalazi na k.p. 7516/4, priključkom na cev D160 KM-PVC PN10. Na osnovu ranijih merenih vrednosti na gradskoj vodovodnoj mreži, sa priključkom od D110 HDPE, na spoljašnjoj hidrantskoj mreži objekata, od D90 HDPE cevi, sa nadzemnom hidrantom DN80 pri dinamičkom pritisku od 3,6 bara, izmeren je proticaj na slobodnom izlivu od 5,38 l/s. Pri sadašnjem stanju izgrađenosti gradske vodovodne mreže i režima rada crpne stanice za snabdevanje vodom grada, vladajući prosečni pritisak vodovodne mreže u predmetnom delu grada iznosi 2,5-3,0 bara. Na osnovu izmerene vrednosti na postojećoj hidrantskoj mreži, može se pretpostaviti maksimalna količina vode pri slobodnom isticanju iz D110 HDPE cevi je cca. 10 l/s.

Komunalne, fekalne i otpadne vode će se odvesti u fekalnu kanalizaciju KG-PVC D250 mm, izradom priključaka D160 KG-PVC do šahta fekalne kanalizacije ŠK2. Dubina ukopavanja javne fekalne kanalizacije je cca. 1,1 – 2,2 metara, do temena cevi ispod površine terena.

 ARHITOP <small>d.o.o. Preduzeće za projektovanje, inženjering i usluge BAČKA TOPOLA 024/715-980, 063-8554989, e-mail: arhitop.doo@gmail.com</small>	Naziv projekta: NACRT - UP urbanističko-arhitektonska razrada lokacije za izgradnju objekta drugih delatnosti-magacin	Broj projekta E-27/24-UP
	Mesto: Bačka Topola, kat. parc. br. 6123/13 K.O. Bačka Topola-grad	Datum: Septembar 2024. godine

VODOVOD

Predviđa se napajanje sa voda vodovoda iz gradske vodovodne mreže sa kat. parcele br. 7516/4, priključkom na cev D160 KM-PVC PN10. Trasa priključka je u zelenoj zoni ispred predmetne parcele, iz kojeg treba predvideti priključak od cevi D110 HDPE PN10, sa izradom vodomernog skloništa (šahte) neposredno iza regulacione linije, a ne dalje od 5,0 m od istih. U vodomerno sklonište će biti smešten glavni ventil i kombinovani vodomerni sa pratećom armaturom.

PROTIVPOŽARNI VOD

Napajanje za potrebe hidrantske mreže je sa istog voda kao i vodovod sa kat. parcele br. 7516/4, priključkom na cev D160 KM-PVC PN10. Iz prethodno navedenog vodomernog skloništa se granaju dva voda, sanitarni i hidrantski. Predviđena je izgradnja kompletne spoljašnje i unutrašnje hidrantske mreže. Spoljašnja hidrantska mreža je planirana sa nadzemnim hidrantima min. 2 komada. Njihov tačan položaj i broj će se definisati u postupku objedinjene procedure.

Hidraulički proračun za projektovanje i izgradnju hidrantske mreže će se vršiti u skladu sa odredbama Zakona o zaštiti od požara ("Sl. glasnik RS", br. 111/2009, 20/2015, 87/2018 i 87/2018 – dr. zakon), Pravilnika o tehničkim normativima za instalacije hidrantske mreže za gašenje požara ("Sl. glasnik RS", br. 3/2018), i ostalih važećih propisa za ovu oblast.

KANALIZACIJA

Predviđa se priključak Ø160 na javnu kanalizaciju na kat. parceli br. 7516/4, priključkom na cev KG-PVC D250 mm. Priključak se završava u reviziono okno unutar građevinske parcele, koja je predviđena neposredno iza regulacione linije a ne dalje od 1,0 m od istih. Udaljenost revizionog okna od okolnih objekata treba da bude 3,0 m, a od ostalih instalacija 1,0 m. U komunalnu fekalnu kanalizaciju je zabranjeno ispuštanje atmosferskih otpadnih voda.

ATMOSFERSKA KANALIZACIJA


Zbog velikih betonskih površina treba obratiti pažnju na separatno sakupljanje i odvođenje atmosferskih voda sa krovnih površina od atmosferskih voda betonskih slivnih površina. Atmosferske uslovno čiste vode sa krova objekata se direktno razlivaju po zelenim površinama u okviru predmetne parcele. Sve atmosferske vode sa manipulativnih površina se prvo tretiraju u separatoru lakih naftnih derivata i tek potom se uvode u sistem atmosferskih jarkova (jarak sa istočne strane predmetne parcele, u okviru površine javne namene pod k.p. 6131/2 K.O. Bačka Topola – grad).

2.6.3. Elektronsko komunikaciona mreža

Prema Uslovima za izgradnju objekta drugih delatnosti-magacina u Bačkoj Topoli, izdatim od strane "SAT-TRAKT" Bačka Topola pod brojem S-98-24 od dana 30.09.2024. godine:

SAT-TRAKT na predmetnoj lokaciji ima podzemne KDS instalacije, pa ima mogućnost priključenje na isti i daju se sledeći opšti i tehnički uslovi za priključenje i projektovanje:

- novoizgrađeni objekat mora biti horizontalno udaljen od podzemne instalacije SAT-TRAKT-a min. 0,5 m (u izuzetnim slučajevima 0,3 m),
- pri paralelnom vođenju instalacija mora biti najmanje 0,5 m od podzemne instalacije SAT-TRAKT-a, a prilikom ukrštanja sigurnosni razmak mora biti najmanje 0,3 m,
- priključenje objekta može se izvesti isključivo podzemno,

 ARHITOP <small>d.o.o. Preduzeće za projektovanje, inženjering i usluge BAČKA TOPOLA 024/715-980, 063-8554989, e-mail: arhitop.doo@gmail.com</small>	Naziv projekta: NACRT - UP urbanističko-arhitektonska razrada lokacije za izgradnju objekta drugih delatnosti-magacin	Broj projekta E-27/24-UP
	Mesto: Bačka Topola, kat. parc. br. 6123/13 K.O. Bačka Topola-grad	Datum: Septembar 2024. godine

- u slučaju priključenja neophodno je položiti PE cev Ø40 mm od instalacije SAT-TRAKT-a do budućeg objekta. Dubina polaganja cevi je min 80 cm.

2.7. Inženjersko geološki uslovi

Geološki profil terena karakterističan za ovo područje u seizmičkom pogledu je povoljan i spada u područja sa malim seizmičkim intenzitetom. Za povratne periode 50, 100 i 200 godina, stepen seizmičnosti je najniži i iznosi 6° po skali MSK-64.

Na lokaciji budućeg kompleksa, pre izrade projektno tehničke dokumentacije neophodno je izvesti geomehaničke istraživačke radove sa ciljem određivanja inženjersko geoloških, odnosno geotehničkih uslova za izgradnju.

2.8. Mere zaštite i unapređenja životne sredine

Uslovi životne sredine za urbanističko planiranje utvrđeni su u predmetnom Planu prema nameni korišćenja prostora, ograničenja u pogledu vrste delatnosti koje mogu obezbediti standarde kvaliteta životne sredine utvrđene propisima.

U skladu sa zahtevom za izdavanje mišljenja o potrebi izrade studije procene uticaja na životnu sredinu, upućenom odeljenju za građevinarstvo, stambeno-komunalne poslove, poljoprivredu, zaštitu životne sredine i imovinsko-pravne poslove opštine Bačka Topola, od istog je izdato rešenje kojim se utvrđuje da za projekat izgradnja objekta drugih delatnosti-magacin na kat. parc. 6123/13 K.O. Bačka Topola-grad, nije potrebna izrada studije procene uticaja na životnu sredinu.


U skladu sa Zakonom o planiranju i izgradnji, neophodno je da pre pribavljanja lokacijskih uslova, Opštinska uprava opštine Bačka Topola, Odeljenje za prostorno planiranje, urbanizam, građevinarstvo, zaštitu životne sredine, komunalno-stambene poslove i privredu, kroz objedinjenu proceduru pribavi uslove o zaštiti životne sredine od nadležnog organa.

2.9. Mere zaštite od požara

Prema obaveštenju za izradu Urbanističkog projekta arhitektonsko-urbanističke razrade lokacije za izgradnju objekta drugih delatnosti-magacin, izdatim od strane MINISTARSTVA UNUTRAŠNJIH POSLOVA, SEKTORA ZA VANREDNE SITUACIJE, Odeljenja za vanredne situacije u Subotici, Odseka za preventivnu zaštitu od požara i eksplozija, pod 07.30.1 brojem 217-28-1590/24-1 od dana 15.10.2024. godine:

- Shodno članu 29 Zakona o zaštiti od požara („Sl. Glasnik RS“, br. 111/09, 20/15 i 87/18), potrebno je ukazati da u slučaju da planski dokument i urbanistički projekat predstavljaju osnov za izdavanje lokacijskih uslova, isti ne sadrži mogućnosti, ograničenja i uslove u pogledu mera zaštite od požara i eksplozija, pa je potrebno, u postupku izdavanja lokacijskih uslova, pribaviti posebne uslove zaštite od požara i eksplozija u skladu sa članom 54. Zakona o planiranju i izgradnji („Sl. Glasnik RS“, br. 72/2009, 81/2009, 132/2014, 145/2014, 83/18, 31/2019, 37/2019, 9/20, 52/2021 i 62/2023) i članu 20 Uredbe o lokacijskim uslovima („Sl. Glasnik RS“, br. 87/2023).

Predviđena je izgradnja spoljne hidrantske mreže za gašenje požara, shodno Pravilniku o tehničkim normativima za instalacije hidrantske mreže za gašenje požara („Sl. glasnik RS“, br. 3/2018).

 ARHITOP <small>d.o.o. Preduzeće za projektovanje, inženjering i usluge</small> <small>BAČKA TOPOLA 024/715-980, 063-8554989, e-mail: arhitop.doo@gmail.com</small>	Naziv projekta: NACRT - UP urbanističko-arhitektonska razrada lokacije za izgradnju objekta drugih delatnosti-magacin	Broj projekta E-27/24-UP
	Mesto: Bačka Topola, kat. parc. br. 6123/13 K.O. Bačka Topola-grad	Datum: Septembar 2024. godine

Unutrašnje saobraćajnice, kao i slobodne površine obezbeđuju pristup objektu za potrebe gašenja požara.

Prilikom izrade tehničke dokumentacije, pridržavati se:

- Zakona o zaštiti od požara („Sl.Glasnik RS“, br. 111/09, 20/2015, 87/2018 i 87/2018 – dr.zakoni),
- Pravilnik o tehničkim normativima za zaštitu objekata od atmosferskog pražnjenja („Sl.Glasnik RS“, br. 11/96),
- Pravilniku o tehničkim normativima za instalacije hidrantske mreže za gašenje požara („Sl. Glasnik RS“, br. 3/2018). Prilikom izgradnje vodovodne mreže obavezno izvršiti proračun potrebne količine vode za gašenje požara.

2.10. Mere zaštite nepokretnih kulturnih i prirodnih dobara

Na predmetnoj parceli ne postoje nepokretna kulturna dobra.

Što se tiče prirodnih dobara zatraženi su uslovi za izradu urbanističkog projekta arhitektonsko-urbanističke razrade lokacije za izgradnju objekta drugih delatnosti-magacina, koji su izdati od strane POKRAJINSKOG ZAVODA ZA ZAŠTITU PRIRODE, pod 03 brojem 020-3659/4 od dana 29.10.2024. godine i utvrđeno je da u obuhvatu urbanističkog projekta nema zaštićenih područja za koje je sproveden ili pokrenut postupak zaštite, utvrđenih ekološki značajnih područja i ekoloških koridora od međunarodnog značaja ekološke mreže Republike Srbije. Shodno tome, izdati su sledeći uslovi zaštite prirode:


1) Planiranu izgradnju objekta magacina metalne robe sa upravnim delom i izložbenim prostorom spratnosti (P+1) moguće je izvršiti u granicama predmetnog prostora, u skladu sa potrebama očuvanja prirodnih resursa i vrednosti, kao i sa urbanističkim uslovima za izgradnju objekata u skladu sa Planom generalne regulacije naselja Bačka Topola („Sl. list opštine Bačka Topola“, br. 1.1/2024);

2) Urbanističkim projektom je predviđeno obaveza očuvanja postojeće vegetacije u maksimalno mogućem obimu saglasno sa Planom generalne regulacije naselja Bačka Topola („Sl. list opštine Bačka Topola“, br. 1.1/2024);

3) Ozelenjevanje površina, osim predviđenih travnatih površina, i površina poljoprivrede, u okviru kompleksa treba da favorizuje autohtone drvenaste i žbunaste vrste kao i primeraka egzota za koje je potvrđeno da se dobro adaptiraju datim uslovima sredine a pomogućnosti ne spadaju u kategoriju invazivnih (agresivnih alohtonih) vrsta, među kojima su: cigansko perje (*Asclepias syriaca*), jasenolisni javor (*Acer negundo*), kiselo drvo (*Ailanthus glandulosa*), bagremac (*Amorpha fruticosa*), zapadni koprivić (*Celtis occidentalis*), dafina (*Eleagnus angustifolia*), pensilvaniski dlakavi jasen (*Fraxinus pennsylvanica*), trnovac (*Gledichia triachantos*), živa ograda (*Lycium halimifolium*), petolisni bršljan (*Parthenocissus inserta*), kasna sremza (*Prunus serotina*), japanska falopa (*Reynouria syn. Fallopia japonica*), bagrem (*Robinia pseudoacacia*) i sibirski brest (*Ulmus pumila*);

4) Na granici predmetnog prostora sa okolnim oranicama će se izbegavati vrste drveća i žbunja koje predstavljaju prelazne domačine određenih parazita poljoprivrednih kultura ili voćaka među kojima su pojedine žbunaste vrste: (*Berberis sp*), dunjica (*Cotoneaster sp*), pirakanta (*Pyracantha sp*), oskоруša (*Sorbus sp*) i drvenaste vrste: jasenolisni javor (*Acer negundo*) i dr;

5) U slučaju izgradnje skladišta i drugih objekata čije funkcionisanje može izazvati kontaminaciju tla i druge oblike degradacije zemljišta, neophodno je sprovođenje mera zaštite i skladu sa odredbama Pravilnika

 ARHITOP <small>d.o.o. Preduzeće za projektovanje, inženjering i usluge BAČKA TOPOLA 024/715-980, 063-8554989, e-mail: arhitop.doo@gmail.com</small>	Naziv projekta: NACRT - UP urbanističko-arhitektonska razrada lokacije za izgradnju objekta drugih delatnosti-magacin	Broj projekta E-27/24-UP
	Mesto: Bačka Topola, kat. parc. br. 6123/13 K.O. Bačka Topola-grad	Datum: Septembar 2024. godine

o listi aktivnosti koje mogu da budu uzrok zagađenja i degradacije zemljišta, postupku, sadržini podataka, rokovima i drugim zahtevima za monitoring zemljišta („Sl. glasnik RS“, br. 102/2020);

6) Projektom predvideti mere za očuvanje vodnih resursa od zagađivanja otpadnim vodama sa predmetnog kompleksa u skladu sa Zakonom o vodama, poštovanjem zabrane ispuštanja neprečišćenih i nedovoljno prečišćenih otpadnih voda u vodno telo i ograničenja prema kojima kvalitet prečišćenog efluenta mora zadovoljavati propisane kriterijume za upuštanje u krajnji recipijent, u skladu sa Uredbom o graničnim vrednostima emisije zagađujućih materija u vode i rokovima za njihovo dostizanje („Sl. glasnik RS“, br. 67/2011, 48/2012 i 1/2016);

7) Pravna lica i preduzetnici dužni su da primenjuju tehničke mere u cilju smanjenja emisije zagađujućih materija iz skladišnih i drugih objekata, u skladu sa članom 40. Zakona o zaštiti vazduha („Sl. glasnik RS“, br. 36/2009, 10/2013 i 26/2021) koji se odnosi na preduzimanje mera za sprečavanje i smanjenje zagađivanja vazduha, kao i saglasno drugim odredbama ovog Zakona koje se odnose na stacionarne i pokretne izvore zagađivanja;

8) Predviđeno je primena odgovarajućih mera za očuvanje poljoprivrednog zemljišta u okruženju predmetnog kompleksa u skladu sa članom 16. Zakona o poljoprivrednom zemljištu („Sl. glasnik RS“, br. 62/2006, 65/2008 – drugi zakon, 41/2009, 112/2015, 80/2017 i 95/2018 – dr. zakon) koji se odnosi na zabranu ispuštanja i odlaganja opasnih i štetnih materija na poljoprivrednom zemljištu i u kanalima za odvodnjavanje i navodnjavanje, kao i poštovanjem ostalih mera za zaštitu zemljišta od degradacije;

9) Otpad na kompleksu će biti privremeno skladišten na propisan način do njegovog konačnog zbrinjavanja, a u skladu sa članom 3. Zakona o upravljanju otpadom („Sl. glasnik RS“, br. 36/2009, 88/2010, 14/2016, i 95/2018 – dr. zakon) prema kome se upravljanje otpadom vrši na način kojim se obezbeđuje kontrola i primena mera smanjenja: a) zagađenja voda, vazduha i zemljišta; b) opasnosti po biljni i životinjski svet; v) opasnosti od nastajanja udesa; g) negativnih uticaja na predele i prirodna dobra posebnih vrednosti; d) nivoa buke i neprijatnih mirisa;


10) Pravna lica i preduzetnici dužni su da primenjuju tehničke mere u cilju smanjenja emisije zagađujućih materija iz skladišnih i drugih objekata, u skladu sa članom 40. Zakona o zaštiti vazduha („Sl. glasnik RS“, br. 36/2009, 10/2013 i 26/2021) koji se odnosi na preduzimanje mera za sprečavanje i smanjenje zagađivanja vazduha, kao i saglasno drugim odredbama ovog Zakona koje se odnose na stacionarne i pokretne izvore zagađivanja.

Prema uslovima koji su izdati od strane MEĐUOPŠTINSKOG ZAVODA ZA ZAŠTITU SPOMENIKA KULTURE Subotica, pod brojem 850-2/48 od dana 25.10.2024. godine, treba voditi računa o sledećem:

- investitor je u obavezi da pre početka izvođenja radova obavesti Međuopštinski zavod za zaštitu spomenika kulture i obezbedi konstantno arheološko praćenje zemljanih radova.

- ako se u toku izvođenja radova naiđe na arheološka nalazišta ili na arheološke predmete, izvođač radova je dužan da odmah, bez odlaganja prekine radove i obavesti nadležni Zavod za zaštitu spomenika kulture i da preuzme mere da se nalaz ne uništi i ne ošteti i da se sačuva na mestu i u položaju u kome je otkriven - čl. 109. Zakona o kulturnim dobrima („Sl. glasnik RS“, br. 71/94, 52/11 – dr. zakoni, 99/11 – dr. zakon, 6/20 – dr. zakon i 35/21 – dr. zakon i 129/21 – dr. zakon).

- obaveza investitora je, da u skladu sa članom 110. Zakona o kulturnim dobrima („Sl. glasnik RS“, br. 71/94, 52/11 – dr. zakoni, 99/11 – dr. zakon, 6/20 – dr. zakon i 35/21 – dr. zakon i 129/21 – dr. zakon), obezbedi sredstva za zaštitna arheološka iskopavanja na području na kome se tokom izvođenja radova naiđe na arheološki lokalitet, nakon čega može nesmetano da izvrši realizaciju projekta.

 ARHITOP <small>d.o.o. Preduzeće za projektovanje, inženjering i usluge</small> <small>BAČKA TOPOLA 024/715-980, 063-8554989, e-mail: arhitop.doo@gmail.com</small>	Naziv projekta: NACRT - UP urbanističko-arhitektonska razrada lokacije za izgradnju objekta drugih delatnosti-magacin	Broj projekta E-27/24-UP
	Mesto: Bačka Topola, kat. parc. br. 6123/13 K.O. Bačka Topola-grad	Datum: Septembar 2024. godine

2.11. Tehnički opis objekata

Industrijski objekat

Novoplanirani objekat je pravougaonog oblika sa horizontalnim gabaritom od 20,35 x 52,65 m, sa visinom grebena od 7,09 m. Objekat je spratnosti P+1, lociran je na severoistočnom delu parcele. Glavna funkcija objekta je magacin gotove metalne robe od okova za nameštaj. Radi samostalnog funkcionisanja rada u planiranom objektu planira se izgradnja i dodatnih prostorija: prostorija za prikazivanje proizvedene gotove robe-izložbeni prostor, prostorija za presvlačenje radnika sa održavanjem lične higijene, kuhinja, kancelarije na spratu.

Spoljni zivodi su predviđeni od termoizolovanih panela debljine 10 cm, sa odgovarajućom čeličnom nosećom konstrukcijom. Krovna konstrukcija će se raditi od čelično rešetkastih nosača, krovni pokrivač će biti termoizolovani krovni panel debljine 10 cm. Međuspratna konstrukcija je predviđena od čelične montažne konstrukcije i ispunom od pločastog materijala.

Podovi prostorija će se raditi od armiranog betona, u magacinskom delu će se raditi industrijski armirano-betonski pod sa fero-beton finalnom obradom.

Pregradni zidovi su predviđeni od gipsanih ploča sa podkonstrukcijom i ispunom od mineralne vune.

Oko objekta je predviđen zaštitni trotoar od betona širine 60 cm. Saobraćajni pristup, pešački pristup, parking i samo saobraćajnice će se betonirati u odgovarajućim debljinama sa površinskom obradom i formiranim dilatacionim spojcima.

2.12. Faznost gradnje

S obzirom na razradu lokacije kojom su definisana pravila i uslovi za planiranu izgradnju objekta drugih delatnosti-magacin, planirano je istu izvesti u 1 fazi a u skladu sa zahtevima investitora.

2.13. Uslovi za sprovođenje Urbanističkog projekta


U slučaju da tokom razrade projekata dođe do neznatnih izmena u bruto površini objekta ili u smislu, širine i organizacije unutrašnjih saobraćajnica, vodova instalacija i slično, dozvoljeno ih je sprovoditi bez izmene i dopune UP-a, samo, i samo ako su u skladu sa urbanističkim parametrima planskog osnova ovog UP-a i nisu u suprotnosti sa izdatim uslovima koji su sastavni deo ovog Urbanističkog projekta.

Ovaj Urbanistički projekat predstavlja osnov za izdavanje Lokacijskih uslova, po članu 57. Zakona o planiranju i izgradnji ("Sl. glasnik RS" br. 72/09, 81/09 - ispravka, 64/10 - odluka US, 24/11, 121/12, 42/13 - odluka US, 50/13 - odluka US, 98/13 - odluka US, 132/14, 145/14, 83/18, 31/19, 37/19, 9/2020, 52/2021 i 62/2023), kao i dalju izradu tehničke dokumentacije za Građevinsku dozvolu.


Odgovorni urbanista :



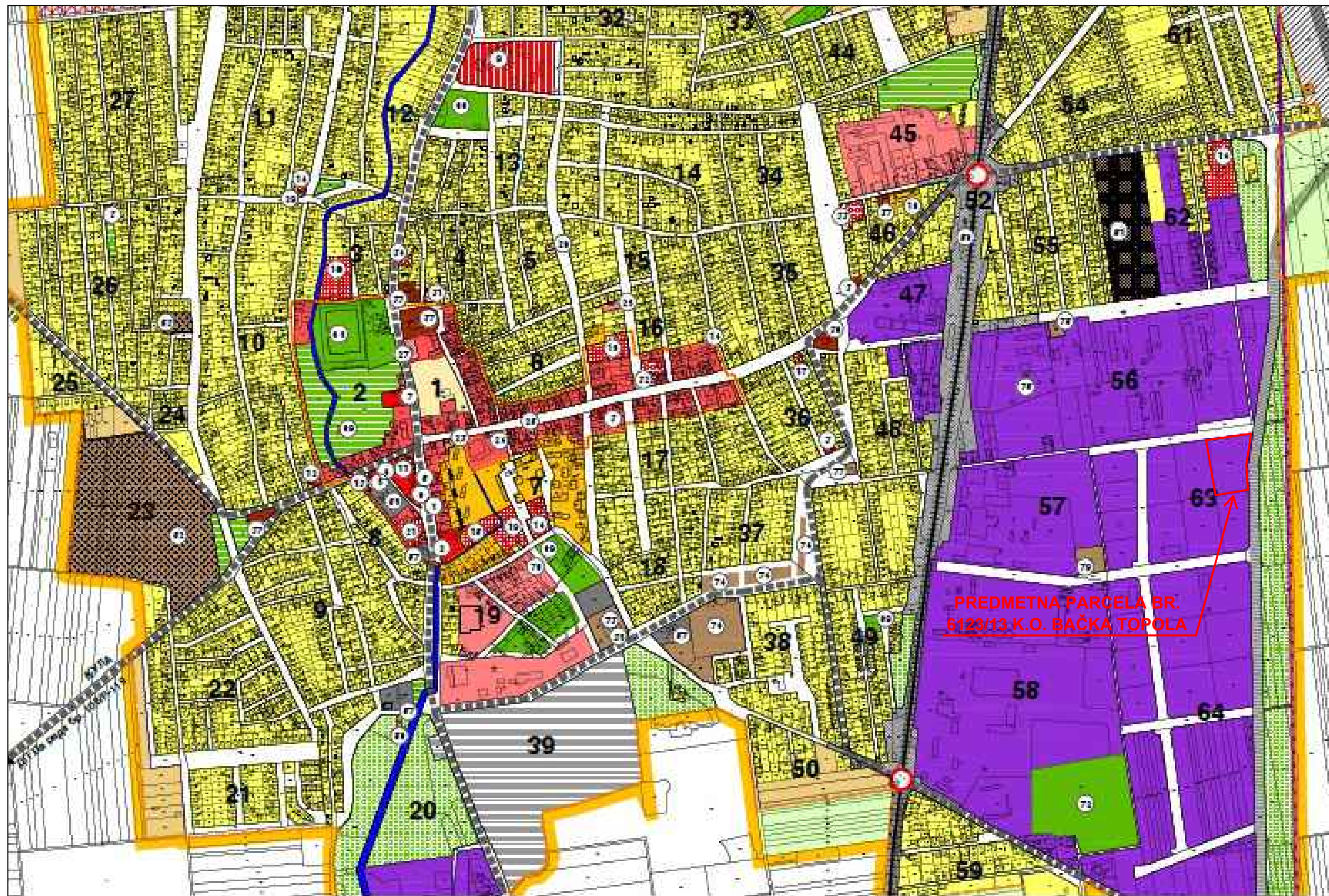
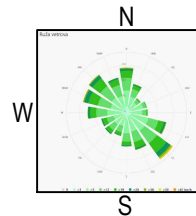
Saida Čatipović dipl.ing.arh.

 d.o.o. Preduzeće za projektovanje, inženjering i usluge BAČKA TOPOLA 024/715-980, 063-8554989, e-mail: arhitop.doo@gmail.com	Naziv projekta: NACRT - UP urbanističko-arhitektonska razrada lokacije za izgradnju objekta drugih delatnosti-magacin	Broj projekta E-27/24-UP
	Mesto: Bačka Topola, kat. parc. br. 6123/13 K.O. Bačka Topola-grad	Datum: Septembar 2024. godine

3. GRAFIČKA DOKUMENTACIJA

 <p>ARHITOP d.o.o. Preduzeće za projektovanje, inženjering i usluge BAČKA TOPOLA 024/715-980, 063-8554989, e-mail: arhitop.doo@gmail.com</p>	Naziv projekta: NACRT - UP urbanističko-arhitektonska razrada lokacije za izgradnju objekta drugih delatnosti-magacin	Broj projekta E-27/24-UP
	Mesto: Bačka Topola, kat. parc. br. 6123/13 K.O. Bačka Topola-grad	Datum: Septembar 2024. godine

4. DOSTAVLJENA DOKUMENTACIJA



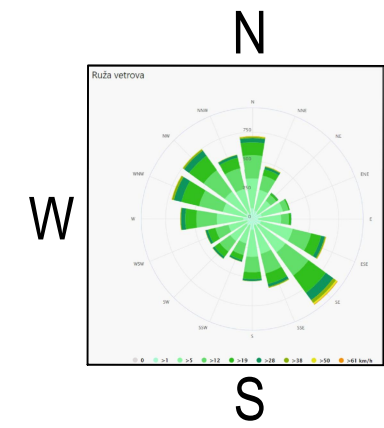
Položaj lokacije sa izvodom iz Plana generalne regulacije naselja Bačka Topola - planirana namena površina



D.O.O. PREDUZEĆE ZA PROJEKTOVANJE, INŽINJERING I USLUGE
BAČKA TOPOLA, 024/715-980, e-mail: arhitop.doo@gmail.com

E-27/24-UP

VRSTA TEHNIČKE DOKUMENTACIJE: UP - URBANISTIČKI PROJEKAT - NACRT		OZNAKA I NAZIV DELA PROJEKTA: GRAFIČKA DOKUMENTACIJA	
INVESTITOR: POTTKER NEKRETNINE d.o.o. Bačka Topola, Edvarda Kardelja, Bačka Topola		ODGOVORNI URBANISTA: Saida Čatipović dipl.ing.arh.	
OBJEKT: URBANISTIČKO - ARHITEKTONSKA RAZRADA LOKACIJE NA KAT.PARC. 6123/13 K.O. BAČKA TOPOLA-GRAD, IZGRADNJA OBJEKTA DRUGIH DELATNOSTI-MAGACIN		BR.LICENCE: 200 1253 11	
		NAZIV PRILOGA: Položaj lokacije sa izvodom iz Plana generalne regulacije naselja Bačka Topola - planirana namena površina	
MESTO GRADNJE: Bačka Topola, kat. parc. 6123/13 K.O. Bačka Topola-grad	SARADNICI: Major Tibor dipl.ing.grad. Dr Milena Grbić dipl.inž.arh.	DATUM: Septembar 2024.	BROJ PRILOGA: 3.1



Legenda :	
6123/13	Oznaka postojećih parcela
	Granica postojećih katastarskih parcela
	Granica prostora obuhvaćenog urbanističkim projektom
	Granica katastarske parcele za koju se vrši urbanističko-arhitektonska razrada
	Regulaciona linija
	Postojeće medne tačke
	Kanalizaciona mreža
	Kanalizacioni šahit na površini javne namene
	Vodovodna mreža
	Telekomunikaciona mreža
	Jarak
	Apsolutne visinske kote terena


Koordinate mednih tačaka parcela broj 6123/13 K.O. Bačka Topola-grad			
Br. tačke	Y	X	
38-06-16	7396261.06	5075122.19	
38-06-56	7396261.17	5075116.82	
38-06-76	7396273.62	5075211.38	
38-06-239	7396147.69	5075193.48	
38-06-240	7396156.92	5075194.79	
38-06-241	7396175.44	5075197.42	
38-06-242	7396184.92	5075198.77	
38-06-243	7396202.88	5075201.32	
38-06-244	7396229.84	5075205.16	
38-06-245	7396248.11	5075207.75	
101-10-9	7396170.67	5075038.97	
101-10-10	7396262.35	5075053.96	

Situacija postojećeg stanja



D.O.O. PREDUZEĆE ZA PROJEKTOVANJE, INŽINJERING I USLUGE
BAČKA TOPOLA, 024715-580, e-mail: arhitop-100@gmail.com

VRSTA TEHNIČKE DOKUMENTACIJE UP - URBANISTIČKI PROJEKAT - NACRT		OZNAKA I NAZIV DELA PROJEKTA: GRAFIČKA DOKUMENTACIJA	
INVESTITOR: POTTKER NEKRETNOSTI d.o.o. Bačka Topola, Edvarda Kardelja bb, Bačka Topola		ODGOVORNI URBANISTA: Saša Čatipović dipl.ing.arh.	
OBJEKAT: URBANISTIČKO - ARHITEKTONSKA RAZRADA LOKACIJE NA KAT. PARC. BR. 6123/13 K.O. BAČKA TOPOLA-GRAD, IZGRADNJA OBJEKTA DRUGIH DELATNOSTI-MAGACIN		BR. LICENCE: 200 1253 11	
MESTO GRADNJE: Bačka Topola, kat. parc. 6123/13 K.O. Bačka Topola-grad		SARADNICI: Major Tibor dipl.ing.grad, Dr Milena Grbić dipl.inž.arh.	NAZIV PRELOGA: Situacija postojećeg stanja
DATUM: Septembar 2024.		BROJ PRELOGA: 3.2	



6123/13

6118/5

101-10-9
6118/6

6123/14

6131/2

ulica

Regulaciona linija

Regulaciona linija

bic.staza

asf.put

asf.put

bic.staza

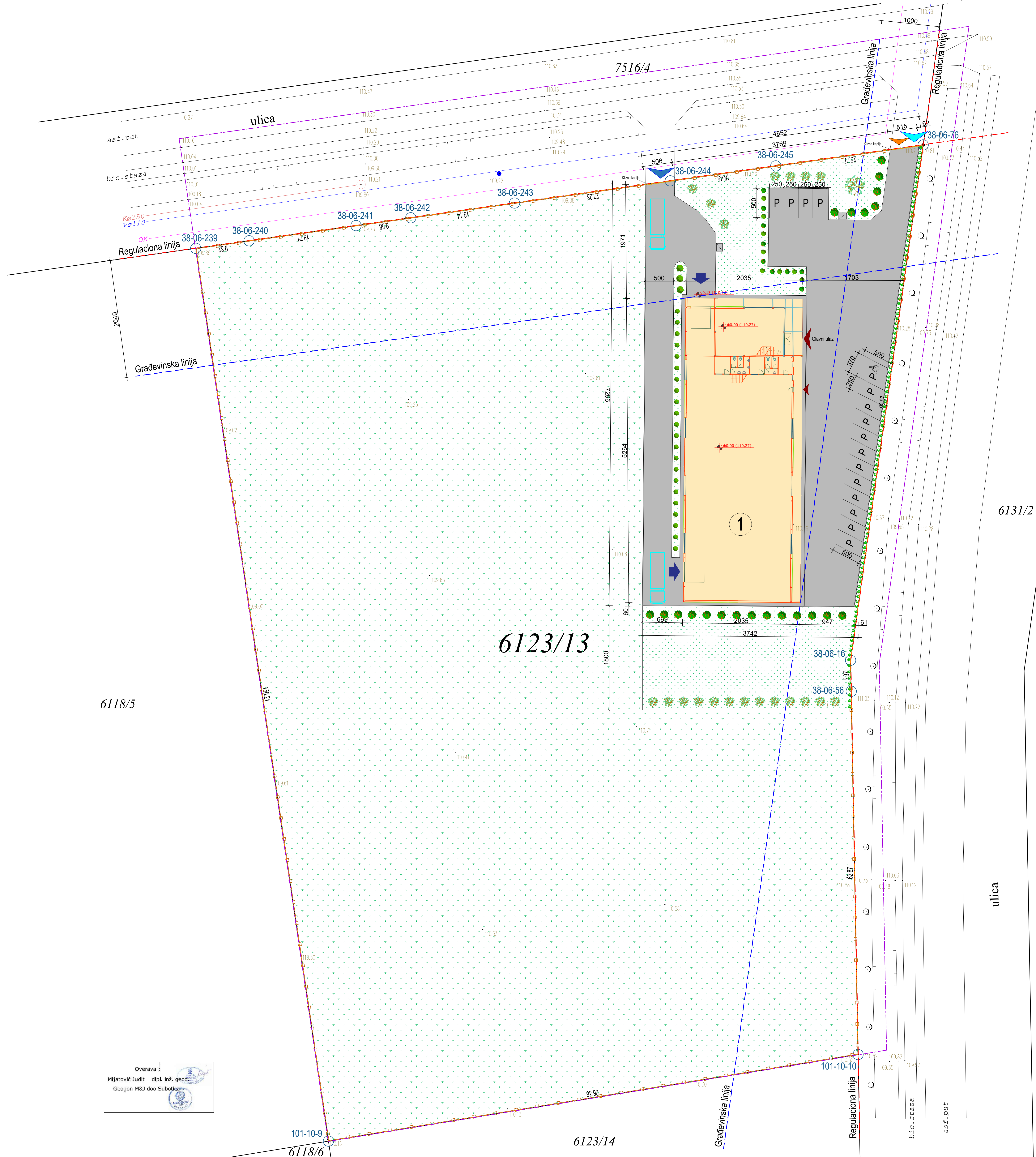
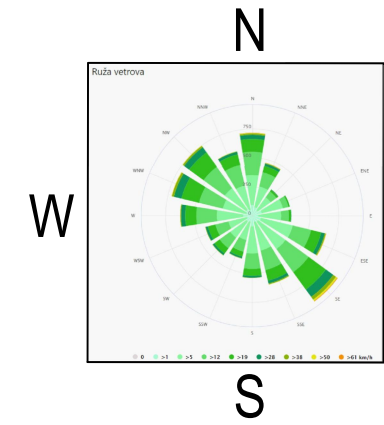
Kø250
Veiljo

Regulaciona linija

ulica

7516/4

Regulaciona linija



Legenda :	
6123/13	Oznaka postojećih parcela
	Granica postojećih katastarskih parcela
	Granica prostora obuhvaćenog urbanističkim projektom
	Granica katastarske parcele za koju se vrši urbanističko-arhitektonska razrada
	Regulaciona linija
	Građevinska linija
38-06-121	Postojeće međne tačke
	Kanalizaciona mreža
	Kanalizacioni šaht na površini javne namene
	Vodovodna mreža
	Telekomunikaciona mreža
	Jarak
110.46	Apsolutne visinske kote terena
+9.00 (110.27)	Kota i apsolutna kota prizemlja
	Zelene travnate površine
	Zelene površine - površine poljopriv. kultura
	Ukrasno zimzeleno rastlinje
	Listopadno drveće
	Zimzeleno rastlinje
	Novi objekat
	Saobraćajnica, trotuar i parking na parceli - beton
	Ograda oko kompleksa
	Ulaz na parcelu za teretna vozila
	Ulaz na parcelu za putnička vozila
	Pešački pristup parceli
	Ulaz u objekat - pešački
	Ulaz u magacin - pešački
	Ulovništor za robe
	Kontejner za komunalni otpad

Objekti na parceli			
Br. obj.	Naziv objekta	Spratnost	Bruto površina
1	Industrijski objekat	P + 1	1.071,42 m2
Objekti ukupno			1.071,42 m2

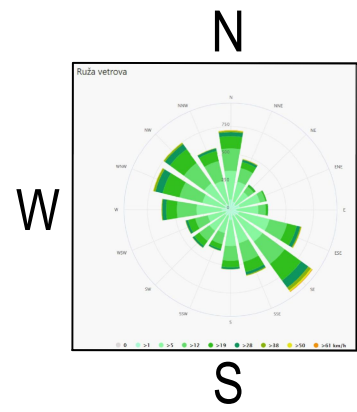
Koordinate međnih tačaka parcela broj 6123/13 K.O. Bačka Topola-grad			
Br. tačke	Y	X	
38-06-16	7396261.06	5075122.19	
38-06-56	7396261.17	5075116.82	
38-06-76	7396273.62	5075211.38	
38-06-239	7396147.69	5075193.48	
38-06-240	7396156.92	5075194.79	
38-06-241	7396175.44	5075197.42	
38-06-242	7396184.92	5075198.77	
38-06-243	7396202.88	5075201.32	
38-06-244	7396229.84	5075205.16	
38-06-245	7396248.11	5075207.75	
101-10-9	7396170.67	5075038.97	
101-10-10	7396262.35	5075053.96	

Urbanističko rešenje sa elementima regulacije i nivelacije



E-27/24-UP

VRSTA TEHNIČKE DOKUMENTACIJE		OZNAKA I NAZIV OBLASTI PROJEKTA	
UP - URBANISTIČKI PROJEKAT - NACRT		GRAFIČKA DOKUMENTACIJA	
INVESTITOR:		ODGOVORNI URBANISTA	
POTTKER NEKRETNOSTI d.o.o. Bačka Topola, Edvarda Kardelja bb, Bačka Topola		Sađa Čatipović dipl.ing.arh.	
OBJAVITELJ:		BR. LICENCE:	
URBANISTIČKO - ARHITEKTONSKA RAZRADA LOKACIJE NA KAT. PARC. BR. 6123/13 K.O. BAČKA TOPOLA-GRAD, IZGRADNJA OBJEKTA DRUGIH DELATNOSTI-MAGACIN		200 1253 11	
NAZIV PRILOGA:		URBANISTIČKO REŠENJE SA ELEMENTIMA REGULACIJE I NIVELACIJE	
MESTO GRADNJE: Bačka Topola, kat. parc. 6123/13 K.O. Bačka Topola-grad		SARAJNIK: Major Tibor dipl.ing.grad, Dr Milena Grbić dipl.inž.arh.	
DATUM: Septembar 2024.		BRČU PRILOGA: 3.3	



Legenda :	
6123/13	Oznaka postojećih parcela
	Granica postojećih katastarskih parcela
	Granica prostora obuhvaćenog urbanističkim projektom
	Granica katastarske parcele za koju se vrši urbanističko-arhitektonska razrada
	Granica razrade UP-a
	Regulaciona linija
	Gravevinska linija
	Postojeće medne tačke
	Kanalizaciona mreža
	Kanalizacioni šaht na površini javne namene
	Vodovodna mreža
	Telekomunikaciona mreža
	Jarak
	Apsolutne visinske kote terena
	Kote i apsolutna kota najvišeg dela krova
	Zelene travnate površine
	Zelene površine - površine poljoprivr. kulture
	Ukrasno zimzeleno rastlinje
	Listopadno drveće
	Zimzeleno rastlinje
	Novi objekat
	Saobraćajnica, trotuar i parking na parceli - beton
	Nagib saobraćajnica
	Pad krova
	Ograda oko kompleksa
	Ulaz na parcelu za teretna vozila
	Ulaz na parcelu za putnička vozila
	Pešački pristup parceli
	Ulaz u objekat - pešački
	Ulaz u magacin - pešački
	Ulovarištovar robe
	Kontejner za komunalni otpad

Objekti na parceli			
Br. obj.	Naziv objekta	Spratnost	Bruto površina
1	Industrijski objekat	P + 1	1.071.42 m ²
Objekti ukupno			1.071.42 m ²

	Novoprojektovani vodomerni šaht
	Kanalizaciono reviziono okno
	Zaštitna cev kanalizacije (ispod saobraćajnica)
	Hidrantska mreža
	Nadzerni hidrant
	Atmosferska kanalizacija
	Atmosferska zaujajna kanalizacija
	Pravac kretanja zaujajnih voda
	1)Peskolov 2)Separator ulja i masti 3)Rezervoar
	Elektroenergetska mreža

Koordinate mednih tačaka parcela broj 6123/13 K.O. Bačka Topola-grad			
Br. tačke	Y	X	
38-06-16	7396261.06	5075122.19	
38-06-56	7396261.17	5075116.82	
38-06-76	7396273.62	5075211.38	
38-06-239	7396147.69	5075193.48	
38-06-240	7396156.92	5075194.79	
38-06-241	7396175.44	5075197.42	
38-06-242	7396184.92	5075198.77	
38-06-243	7396202.88	5075201.32	
38-06-244	7396229.84	5075205.16	
38-06-245	7396248.11	5075207.75	
101-10-9	7396170.67	5075038.97	
101-10-10	7396262.35	5075053.96	

Prikaz saobraćaja i komunalne infrastr. sa priključcima na spoljnu mrežu



D.O.O. PREDUZEĆE ZA PROJEKTOVANJE, INŽINJERING I USLUGE
BAČKA TOPOLA, 024715580, e-mail: arhitop.sro@gmail.com

E-27/24-UP

VRSTA TEHNIČKE DOKUMENTACIJE		OZNAKA I NAZIV DELA PROJEKTA :	
UP - URBANISTIČKI PROJEKAT - NACRT		GRAFIČKA DOKUMENTACIJA	
INVESTITOR:		ODGOVORNI URBANISTA:	
POTTKER NEKRETNOSTI d.o.o. Bačka Topola, Edvarda Kardelja bb, Bačka Topola		Saša Čalić dipl.inž.arh.	
OBJEKAT:		BR. LICENCE:	
URBANISTIČKO - ARHITEKTONSKA RAZRADA LOKACIJE NA KAT. PARC. BR. 6123/13 K.O. BAČKA TOPOLA-GRAD, IZGRADNJA OBJEKTA DRUGIH DELATNOSTI-MAGACIN		200 1253 11	
MESTO GRADNJE:		NAZIV PRELOKA:	
Bačka Topola, kat. parc. 6123/13 K.O. Bačka Topola-grad		Prikaz saobraćaja i komunalne infrastrukture sa priključcima na spoljnu mrežu	
SARADNICI:		DATUM:	
Majstor Tibor dipl.inž.grad, Dr Milena Grbić dipl.inž.arh.		Septembar 2024.	
		BRUJ PRELOKA:	
		3.4	



Agencija za projektovanje, izvođenje i trgovinu

Дигитално потписано

TOT IMRE

BAČ издавалац сертификата:
Ministarstvo unutrašnjih poslova Republike Srbije
11.12.2024. 11:56:54
tel. 064-032-7161

0- GLAVNA SVESKA

INVESTITOR: "PÖTTKER NEKRETNINE" D.O.O.
Bačka Topola, ul. Novosadska br. bb

OBJEKAT: **Izgradnja objekta drugih delatnosti-magacin (P+1)**
Mesto izgradnje: Bačka Topola, ul. Novosadska br.bb
Kat. parc.broj 6123/13 k.o. Bačka Topola-grad

VRSTA TEHNIČKE DOKUMENTACIJE: **IDR – IDEJNO REŠENJE**

ZA RAĐENJE/ IZVOĐENJE RADOVA: NOVA GRADNJA

PROJEKTANT: "I-MODUL", Agencija za projektovanje, izvođenje i trgovinu
Petefi brigade 14, Bačka Topola

ODGOVORNO LICE PROJEKTANTA: Tot Imre-direktor

Pečat: Potpis:

AGENCIJA ZA PROJEKTOVANJE,
IZVOĐENJE I TRGOVINU
I-MODUL - Imre Tot pr.
Bačka Topola, Petefi brigade 14

GLAVNI PROJEKTANT: dipl.ing.građ. RIND ILEŠ

BR. LICENCE: IKS 310 2131 03



BR.TEHNIČKE DOKUMENTACIJE: **649-XVI/24**

MESTO I DATUM: Bačka Topola, Jul 2024. godine



BAČKA TOPOLA, Petefi brigade 14.

Tel/fax: 024-711-877

tel. 064-032-7161

Agencija za projektovanje, izvođenje i trgovinu

0.2. SADRŽAJ GLAVNE SVESKA

0.1.	Naslovna strana glavne sveske
0.2.	Sadržaj glavne sveske
0.3.	Odluka o imenovanju glavnog projektanta
0.4.	Izjava glavnog projektanta
0.5.	Sadržaj tehničke dokumentacije
0.6.	Podaci o projektantima i licima koja su izradila elaborate i studije
0.7.	Podaci o objektu i lokaciji
0.8.	Sažeti tehnički opis
0.9.	Grafički prilozi: 1. Situacioni plan sa osnovom krova 2. Situacioni – nivelacioni plan sa osnovom prizemlja 3. Situaciono – nivelacioni plan sa prikazom saobraćajnog rešenja 4. Situacioni plan – sinhron plan instalacija 5. Osnova prizemlja 6. Osnova sprata 7. Presek A-A 8. Presek B-B



BAČKA TOPOLA, Petefi brigade 14.

Tel/fax: 024-711-877

tel. 064-032-7161

Agencija za projektovanje, izvođenje i trgovinu

0.3. ODLUKA O IMENOVANJU GLAVNOG PROJEKTANTA

Na osnovu člana 128a. Zakona o planiranju i izgradnji ("Službeni glasnik RS", br. 72/09, 81/09 - ispravka, 64/10 - US, 24/11, 121/12, 42/13 - US, 50/13 - US, 98/13 - US, 132/14, 145/14, 83/18, 31/19, 37/19 - dr. zakon, 9/20, 52/21 i 62/23) i odredbi Pravilnika o sadržini, načinu i postupku izrade i načinu vršenja kontrole tehničke dokumentacije prema klasi i nameni objekata, kao:

GLAVNI PROJEKTANT

za izradu IDEJNOG REŠENJA (IDR) za Izgradnju objekta drugih delatnosti-magacin (P+1) u Bačkoj Topoli u ulici Novosadska broj bb, na katastarskoj parceli broj 6123/13 K.O. Bačkoj Topoli-grad određuje se:

dipl.ing.građ. RIND ILEŠ.....IKS 310 2131 03

INVESTITOR: "PÖTTKER NEKRETNINE" D.O.O.
Bačka Topola

ODGOVORNO LICE: Beretka Mikloš, direktor

Pečat: Potpis:

MESTO I DATUM: Bačka Topola, Jul 2024. godine



Agencija za projektovanje, izvođenje i trgovinu

BAČKA TOPOLA, Petefi brigade 14.

Tel/fax: 024-711-877

tel. 064-032-7161

0.4. IZJAVA GLAVNOG PROJEKTANTA

Glavni projektant IDEJOG REŠENJA (IDR) za Izgradnju objekta drugih delatnosti (P+1) u Bačkoj Topoli u ulici Novosadska broj bb, na katastarskoj parceli broj 6123/13 K.O. Bačka Topola-gard:

RIND ILEŠ

diplomirani građevinski inženjer

I Z J A V L J U J E M

da su delovi projekta IDEJNOG REŠENJA međusobno usaglašeni, da podaci u glavnoj svesci odgovaraju sadržini projekta i da su projektu priloženi odgovarajući elaborati i studije

0.	GLAVNA SVESKA	Br:649-XVI/24
1.	PROJEKAT ARHITEKTURE	Br:649-XVI/24 -1.A

**GLAVNI
PROJEKTANT:**

dipl.ing.građ. RIND ILEŠ

BR. LICENCE:

IKS 310 2131 03

Pečat:



Potpis:

**BR. TEHNIČKE
DOKUMENTACIJE:**

649-XVI/24

MESTO I DATUM:

Bačka Topola, Jul 2024. godine



BAČKA TOPOLA, Petefi brigade 14.
Tel/fax: 024-711-877
tel. 064-032-7161

Agencija za projektovanje, izvođenje i trgovinu

0.5. SADRŽAJ TEHNIČKE DOKUMENTACIJE

0.	GLAVNA SVESKA	Br:649-XVI/24
1.	PROJEKAT ARHITEKTURE	Br:649-XVI/24 -1.A



Agencija za projektovanje, izvođenje i trgovinu

BAČKA TOPOLA, Petefi brigade 14.

Tel/fax: 024-711-877

tel. 064-032-7161

0.6. PODACI O PROJEKTANTIMA

0. GLAVNA SVESKA

Projektant:

"I-MODUL", Agencija za projektovanje,
izvođenje i trgovinu

Glavni projektant:

dipl.ing.građ. RIND ILEŠ

Broj licence:

IKS 310 2131 03

Pečat:



Potpis:

1. PROJEKAT ARHITEKTURE:

Projektant:

"I-MODUL", Agencija za projektovanje,
izvođenje i trgovinu

Odgovorni projektant:

dipl.ing.arh. ANIKO PLETIKOSIĆ

Broj licence:

IKS 300 K084 11

Pečat:



Potpis:

ANIKO
PLETIKOSIĆ
006811110 Sign

Digitally signed by
ANIKO PLETIKOSIĆ
006811110 Sign
Date: 2024.12.11
20:20:31 +01'00'



Agencija za projektovanje, izvođenje i trgovinu

BAČKA TOPOLA, Petefi brigade 14.
Tel/fax: 024-711-877
tel. 064-032-7161

0.7. PODACI O OBJEKTU I LOKACIJI

OPŠTI PODACI O OBJEKTU I LOKACIJI

tip objekta:	Slobodno-stojeći objekat		
vrsta radova:	nova gradnja		
kategorija objekta:	"V"		
klasifikacija pojedinih delova objekta:	učešće u ukupnoj površini objekta(%):	klasifikaciona oznaka:	
	100%	125102-Natkrivene zgrade koje se upotrebljavaju za ind.proizv.npr.fabrike, hale za montažu	
naziv prostornog odnosno urbanističkog plana:	Generalni plan opštine Bačka Topola—odeljenje za prostor-No planiranje, urbanizam, građevinarstvo, zaštitu životne Sredine, komunalno-stambene poslove i privredu		
grad/opština:	Bačka Topola, ul. Novosadska br. bb		
broj katastarske parcele/ spisak katastarskih parcela i katastarska opština objekta/radova koji su Predmet zahteva:	6123/13 K.O. Bačka Topola-grad		
broj katastarske parcele/ spisak katastarskih parcela i katastarska opština preko kojih prelaze priključci za infrastrukturu koji su predmet Zahteva:	7516/4 K.O. Bačka Topola-gard (ulica Novosadska)		
broj katastarske pacele/ spisak katastarskih parcela i katastarska opština na kojoj se nalazi priključak na javnu saobraćajnicu:	7516/4 K.O. Bačka Topola-grad (ulica Novosadska)		

PRIKLJUČCI NA INFRASTRUKTURU (DSEE, vodovod, kanalizacija, toplo-Vod, gasovod, telekomunikacija i dr.):**ELEKTROENERGETSKA DISTRIBUTIVNA MREŽA**

Vrsta mernog uređaja	trofazno multifunkcionalno brojilo
Potrebni kapaciteti za različite namene	Traženi, projektovani novi priključak: 130kW/h

VODOVODNA MREŽA

Priključak na vodovodnu mrežu:	Na predmetnoj parceli za projektovanu zgradu se traži novi priključak vodomera.
--------------------------------	---

KANALIZACIONA MREŽA

priključak na kanalizaciju:	Predviđa se priključak na gradsku kanalizaciju.
-----------------------------	---



Agencija za projektovanje, izvođenje i trgovinu

BAČKA TOPOLA, Petefi brigade 14.

Tel/fax: 024-711-877

tel. 064-032-7161

OSNOVNI PODACI O OBJEKTU I LOKACIJI – planirano

dimenzije objekta:	ukupna površina parcele 6123/13	16.580,00 m ²
	ukupna BRGP nadzemno (Pr):	1071.42 m ²
	ukupna BRUTO izgrađena površina:	1233.49 m ²
	ukupna NETO izgrađena površina:	1091.22 m ²
	površina zemljišta pod objektom/zauzetost:	1071.42 m ²
	površina sprata (1) - neto:	141.18 m ²
	površina prizemlja (P) - neto:	950.04 m ²
	spratnost:	P+1
	visina objekta-slemena krova	6.96 m (konstruktivna visina od prizemne ploče) 7.09 m (od kote uličnog trotoara)
	apsolutna visinska kota slemena krova	110.14 m
	spratna visina:	2.80 i 2.40 m
	broj funkcionalnih jedinica/broj stanova:	1
materijalizacija objekta:	broj parking mesta:	
	materijalizacija fasade:	sendvič panel
	orijentacija slemena:	sever-jug
	nagib krova:	5°
	materijalizacija krova:	trapezasti lim
procenat zelenih površina:		83.73%
indeks zauzetosti:	(prilikom obračuna nije uzeta površina Podrumske etaže koja je potpuno ukopana)	6.46%
indeks izgrađenosti:		0.65
druge karakteristike objekta:		
predračunska vrednost objekta:		59.207.520,00 din



Agencija za projektovanje, izvođenje i trgovinu

BAČKA TOPOLA, Petefi brigade 14.

Tel/fax: 024-711-877

tel. 064-032-7161

0.8. Sažeti tehnički opis

0.8.1. Podaci o lokaciji planiranog objekta

Investitor planira da izvrši izgradnju industrijskog objekta magacina metalne robe sa upravnim delom i izložbenim prostorom spratnosti P+1 u horizontalnoj dimenziji 52,65x20,35m.

Investitor izražava želju da planirani objekat locira na parceli broj 6123/13 k.o. Bačka Topola-grad u ulici Novosadska bb.

Odstojanje od regulacione linije se planira 20,63m i od istočne međe sa parcelom broj 6131/2 10,07m.

0.8.2. Uslovi lokacije objekta

U klimatskom pogledu područje grada Bačka Topola ima kontinualnu klimu koju čine oštre zime i topla leta sa relativno nestabilnim padavinama. S obzirom na takve klimatske uslove Pravilnik o energetske efikasnosti uvrstio je područje grada Bačka Topola u zoni „B“ kao mesto za koje je spoljna projektovana temperatura (period grejanja) niža od -15C. Veliki snežni pokrivači i izraziti stalni vetrovi nisu karakteristični za ovo područje ali se povremeno pojavljuju i pri tom mogu biti izraziti. Geološki profil terena karakterističan za ovo područje u seizmičkom pogledu je povoljan i spada u područja sa malim seizmičkim intenzitetom.

0.8.3. Prethodna istraživanja

Na lokaciji budućeg objekta nisu izvedeni geotehnički istražni radovi radi dobijanja potrebnih uslova za projektovanje i izgradnju objekta.

0.8.4. Oblik i funkcionalne karakteristike objekta

Planirani industrijski objekat bi bio pravougaonog oblika sa horizontalnim gabaritom 20,35 m širine i 52,65 m dužine sa visinom grebena od 7,09m. Objekat bi bio spratnosti P+0 u većem, industrijskom delu i P+1 u upravnom delu sa izložbenim prostorom.

Funkcionalne karakteristike objekta:

Glavna funkcija objekta je magacin gotove metalne robe od okova za nameštaj.

Radi samostalnog funkcionisanja rada u planiranom objektu planira se izgradnja i dodatnih prostorija za upravu poslovne jedinice; prostorije za prikazivanje proizvedene gotove robe; prostorija za presvlačenje radnika sa održavanjem lične higijene.

Unutar objekta bi se formirali sledeće prostorije po nivoima:

PRIZEMLJE		
Rb	Naziv prostorije	Neto površina prostorije
1	nadstrešnica	46,60 m2
2	sala za izlaganje	96,85 m2
3	muška garderoba	8,17 m2
4	muški wc	8,95 m2
5	ženska garderoba	7,50 m2
6	ženski wc	6,19 m2
7	kuhinja	7,12 m2
8	prilaz magacinu	54,25 m2
9	magacin	714,41 m2
	NETO POVRŠINA	950,04 m2
	BRUTO POVRŠINA	1071.42

SPRAT		
R.b.	Naziv prostorije	Neto površina prostorije
1	kancelarija	66,95 m2
2	kancelarija	19,23 m2
3	wc	13,98 m2
4	magacin	41,02 m2
	NETO POVRŠINA	141,18 m2
	BRUTO POVRŠINA	162,07 m2

Formiraju se ulazi sa istočne strane posebno za upravni deo i posebno za ulaz radnika. Manipulacija sa robom se odvija sa ulazom sa severnog kraja objekta i sa zapadne podužne strane.

Prostorijama upravnog dela na spratu se prilazi preko prizemnog glavnog ulaza i stepenišnog kraka i zajedničkog prostora. Na tavanicu iznad prostorija svlačionica u spratu se prilazi preko stepenišnog kraka iz magacinskog prostora, koja ploča se takođe koristi za lagerovanje gotove robe.

Pešački prilaz i kolski prilaz objektu se formira sa ulične, severne strane preko kapija u ogradi na regulacionoj liniji.

Izrađuju se odvojene pešačke staze do ulaza u objekat i izgrađuje se prilazni put sa parkingom za putnička vozila i poseban put za teretna vozila do ulaza u objekat sa zapadne podužne strane.

Izrađuje se teretni prilazni put od puta na ulici do ulaznih vrata na zapadnoj podužnoj strani objekta u širini 4,00m.

Izrađuje se parking za putnička vozila unutar dvorišta sa prilazom od teretnog prilaznog puta u širini 4,00m.

Oko dvorišta po linijama granične međe parcele broj 6123/13 se izgrađuje providna ograda visine 1,50m sa armirano-betonskom parapetnom gredom, čeličnim stubovima i ispunom od 3D čelične mreže. Izrađuje se mala kapija širine 1,20m za pešački ulaz. Za kolski i teretni ulaz se izrađuje klizna kapija širine 4,00m sa električnim komandom.

0.8.5. Opšti podaci o konstrukciji i uslovima fundiranja

Projektovani industrijski objekat po ideji investitora trebalo bi da se izgradi sa čeličnom nosećom konstrukcijom sa elementima izvedenim radionički i montažom na gradilištu. Spoljni zidovi bi se oblagali termoizolovanim panelima debljine 10cm a krovna konstrukcija bi se pokrivala termoizolovanim krovnim panelima deb 10cm stim da konačnu debljinu bi određivao elaborat energetske efikasnosti.

Tavanica između prizemlja i sprata bi se radila čeličnom montažnom nosećom konstrukcijom i ispunom od pločastog materijala.

Temeljenje bi se radilo sa tačkastim arm.betonskim temeljima u kombinaciji sa arm.betonskim temeljnim gredama.

Projektovani objekat zbog svojih dimenzija ne zahteva posebnog kvaliteta zemljišnog tla iz aspekta uslova fundiranja, poznavajući zemljište u tom rejonu i izvršavajući odgovarajuće tehničke pripreme za izradu temelja, možemo smatrati teren odgovarajućim.

Podovi u prizemnim manjim prostorijama se izrađuju arm.betonom u deb 10cm, u magacinskom prostoru radiće se industrijski armirano- betonski pod sa fero-beton finalnom obradom.

Pregradni zidovi će se raditi od gipsanih ploča obostrano sa limenom podkonstrukcijom i ispunom od mineralne vune.

Fasadna stolarija bi se radila od aluminijskih profila sa ugrađenom dvoslojnom termo-staklom i kvalitetnim okovom.

Unutrašnja stolarija bi se delom radila od pvc profila sa panelnim ispunom i delom od MDF profila i ploča sa ukrasnom pvc oblogom.

Limarija treba da se izrađuje od plastificiranog pocinkovanog čeličnog lima – horizontalni i vertikalni oluci i razni opšivi termoizolovanih panela.

Pešački prilazi, parking i kolski putevi će se betonirati u odgovarajućim debljinama sa površinskom obradom i formiranim dilatacionim spojnica.

Primenjeni materijali

Tačkasti temelji i temeljne grede treba da se rade od armiranog betona u kvalitetu i marke koju će odrediti glavni projekat konstrukcije.

Betonski čelik treba da je kvaliteta Č0200 ili Č0500 i dimenzija shodno statičkom proračunu iz glavnog projekta konstrukcije, koji će se izraditi.

Čelična noseća konstrukcija objekta treba da se izrađuje hladno oblikovanih čeličnih profila u kvalitetu i dimenzijama određenim statičkom proračunu iz glavnog projekta konstrukcije, koji će se izraditi.

Ostali građevinski materijali, koji će biti potrebni za izgradnju predmetnog industrijskog materijala, će se odrediti u arhitektonskom glavnom projektu kao i kvalitet istih.

Projektovane instalacije

Instalacija elektrike

Predviđa se priključenje planiranog objekta na NN uličnu električnu mrežu. Potrebna snaga električne struje je za funkcionisanje rada u novom objektu je 130 kW/h.

Priključak bi bio trajan, trofazni.

Instalacija vodovoda

Projektovani objekat se planira za priključenje na gradsku vodovodnu mrežu za sanitarne potrebe i potrebe formiranja hidrantske mreže. Za potrebe hidrantske mreže će se u daljoj fazi projektovanja odrediti postoji li potreba za uređajem za povišenje pritiska i eventualno rezervoarom za obezbeđenje potrebne količine vode za gašenje požara (u zavisnosti od izdatih uslova nadležnog komunalnog preduzeća, odnosno projekta protiv požarne zaštite).

Instalacija kanalizacije

Odvod komunalne fekalne otpadne vode iz toaleta i kuhinje se predviđa u gradsku kanalizacionu mrežu. Odvod atmosferskih otpadnih voda se planira u upojne kanale u okviru parcele Investitora. Sve atmosferske otpadne vode sa manipulativnih površina se prvo planiraju za prečišćavanje preko separatora lakih naftnih derivata i tek potom se uvode u upojne kanale.

Faznost gradnje

Izgradnja objekta se izvodi u jednoj fazi.

Mere za ispunjenje osnovnih zahteva za objekat

Predviđeni radovi na objektima treba da se izvode sa odabranim primenjenim građevinskim materijalima, i projektom se planiraju sistemi konstrukcije koji odgovaraju primenjenim zahtevima iz važećih standarda, pravilnika i zakona, i ispunjavaju sve mere u pogledu osnovnih zahteva koje mora ispunjavati svaki novoprojektovani objekat predmetne namene.

Imre Tot pr.

Imre Tot pr.



AGENCIJA ZA PROJEKTOVANJE,
IZVOĐENJE I TRGOVINU
I-MODUL - Imre Tot pr.
Bačka Topola, Petefi brigade 14



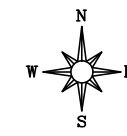
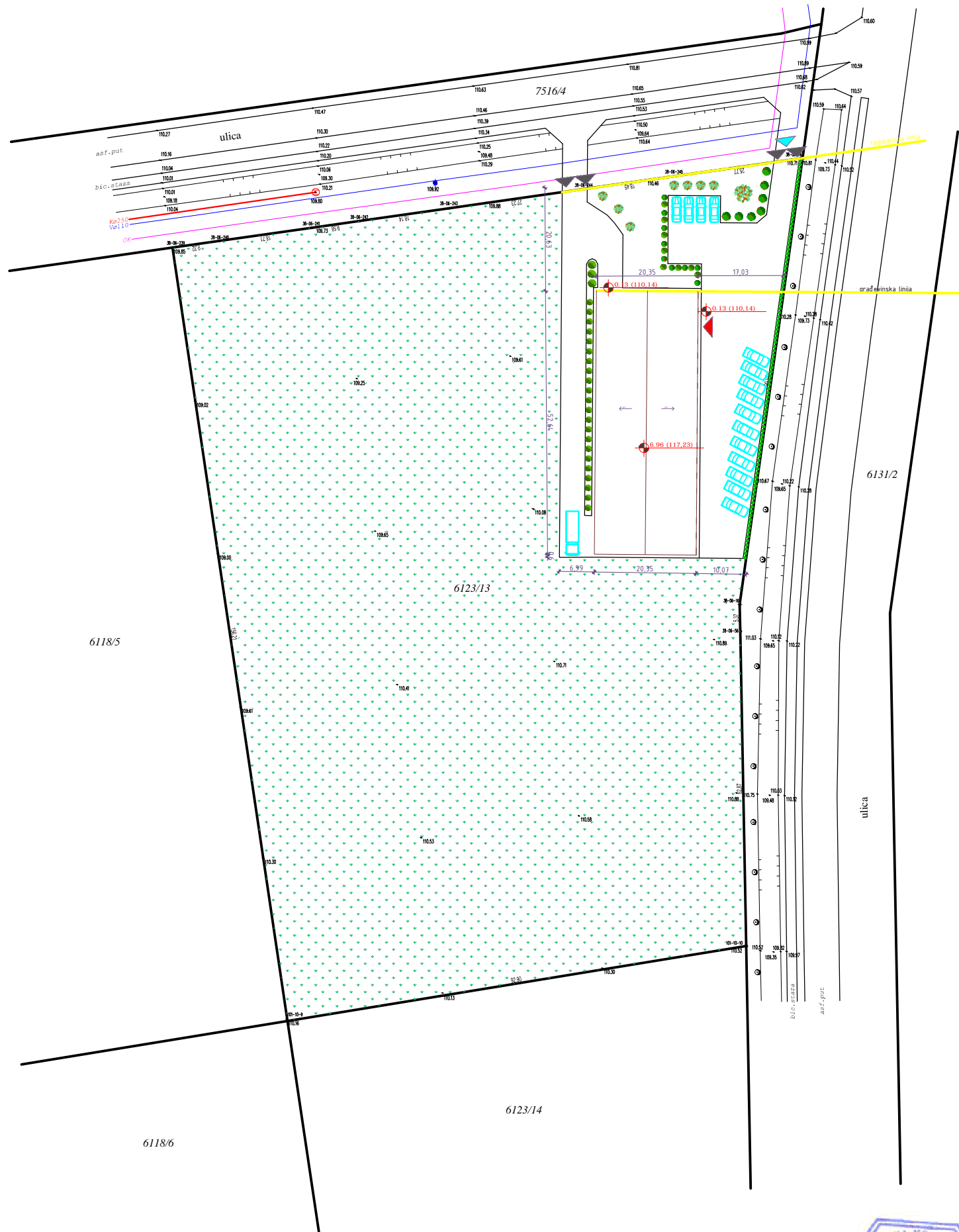
Agencija za projektovanje, izvođenje i trgovinu

BAČKA TOPOLA, Petefi brigade 14.

Tel/fax: 024-711-877

tel. 064-032-7161


0.9. GRAFIČKI PRILOZI

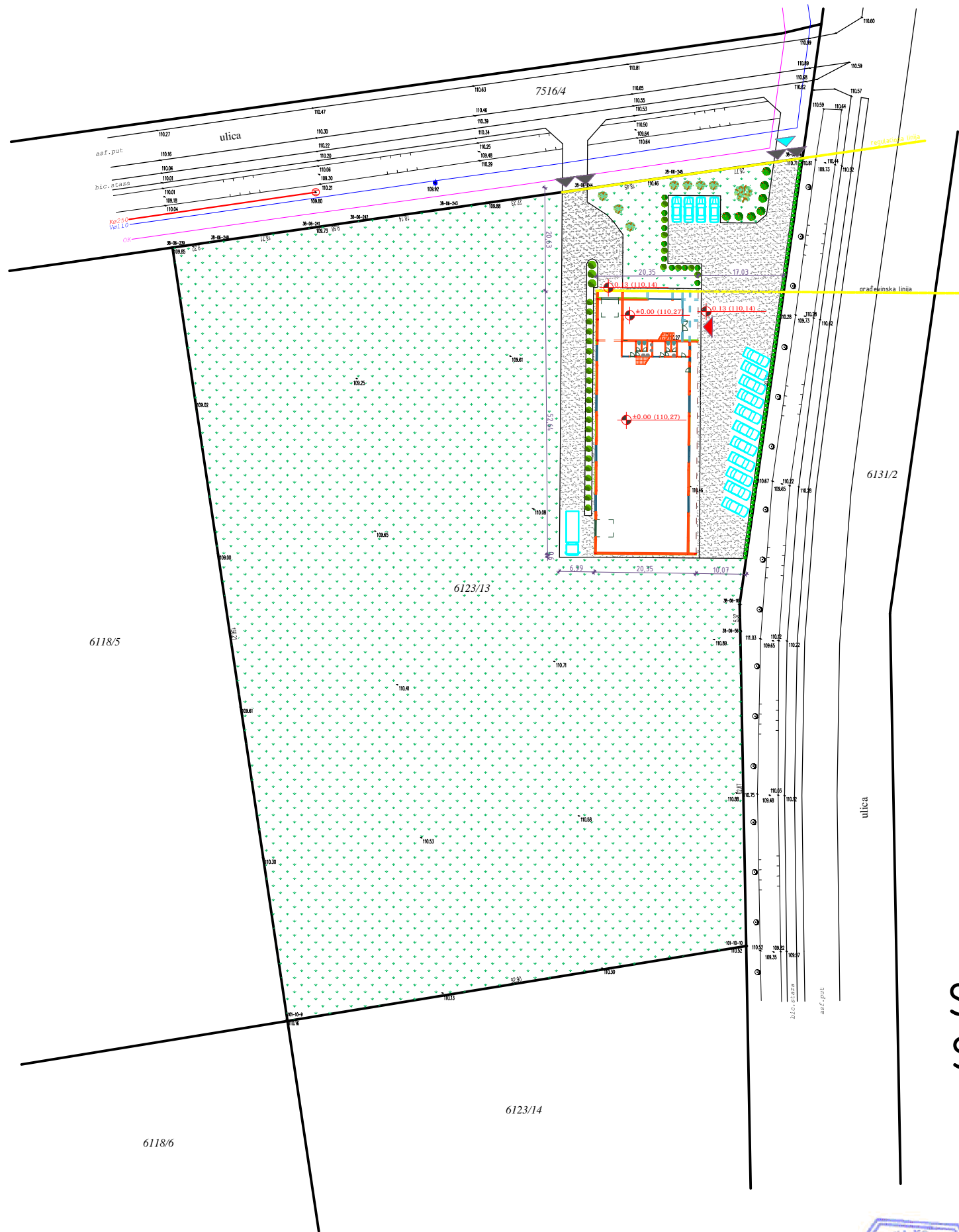



- kocka pristup predmetnoj parceli
- poljači pristup predmetnoj parceli
- glavni ulaz u predmetni objekt

SITUACIONI PLAN SA OSNOVOM KROVA R=1:500




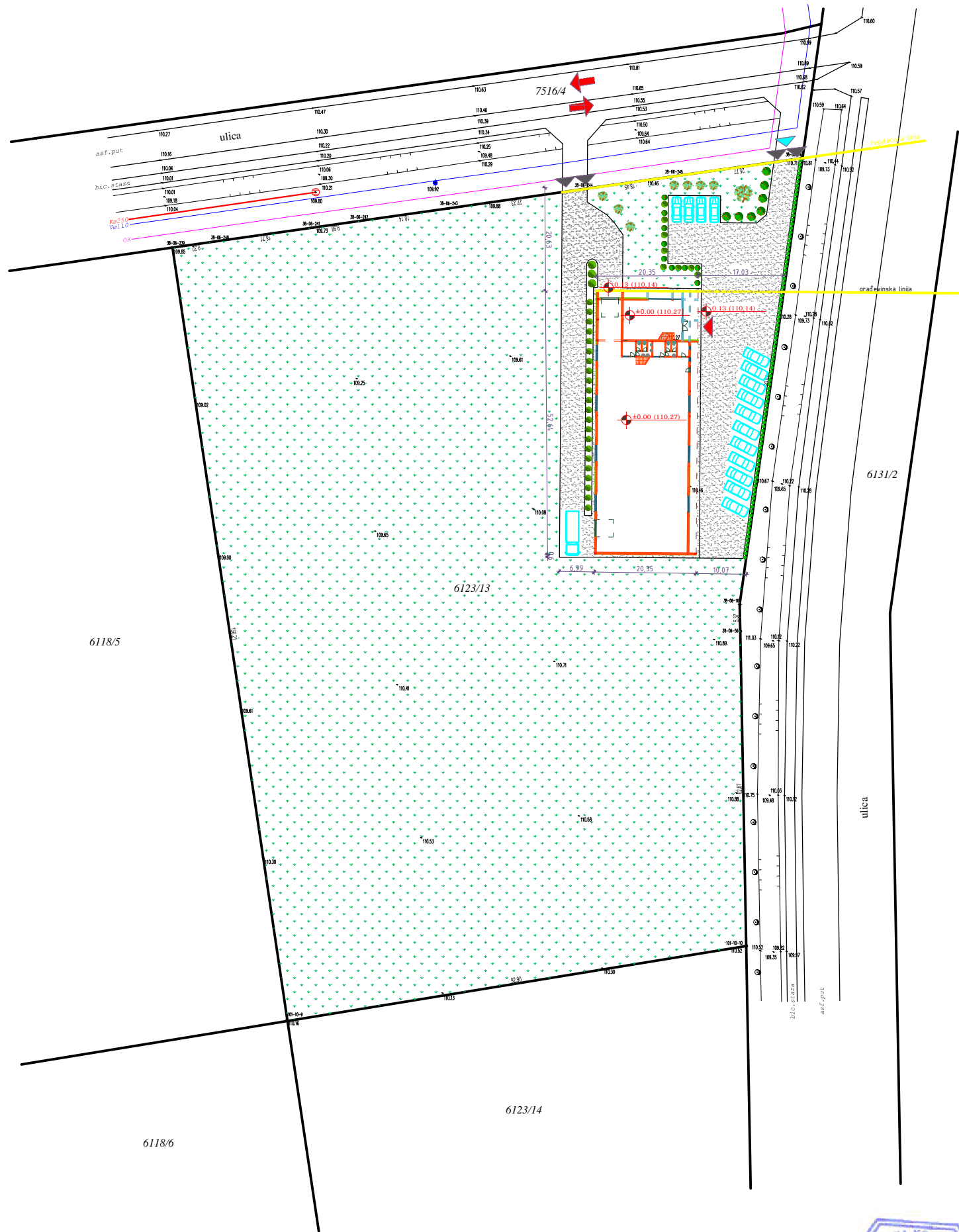
		BAČKA TOPOLA; Petefi brigade 14 tel.:024/711-877	
VRSTA TEHNIČKE DOKUMENTACIJA: IDR - IDEJNO REŠENJE		INVESTITOR: "POTTKER NEKRETNINE"D.O.O. ul. Novosadska br.bb , Bačka Topola	
OZNAKA I NAZIV DELA PROJEKTA : 0. GLAVNA SVESKA		OBJEKT: IZGRADNJA OBJEKTA DRUGIH DELATNOSTI-MAGACIN	
ODGOVORNI PROJEKTANT: dipl.građ.inž. ILEŠ A. RIND br. lic. IKS 310 2131 03		MESTO: ul. Novosadska, br.bb; Bačka Topola kat.par.br. 6123/13, k.o. Bačka Topola-grad	
SARADNICI: građ. teh. JAKAB TIMEA		CRTEŽ: SITUACIONI PLAN SA OSNOVOM KROVA	
PROJEKAT: 649-XVI/24-1.A	DATUM: Jul 2024.	RAZMERA: 1:500	LIST BROJ: 0.9.1.
		AutoCAD 2011 358-11432276	



SITUACIONO-NIVELACIONI PLAN SA OSNOVOM PRIZEMLJA R=1:500




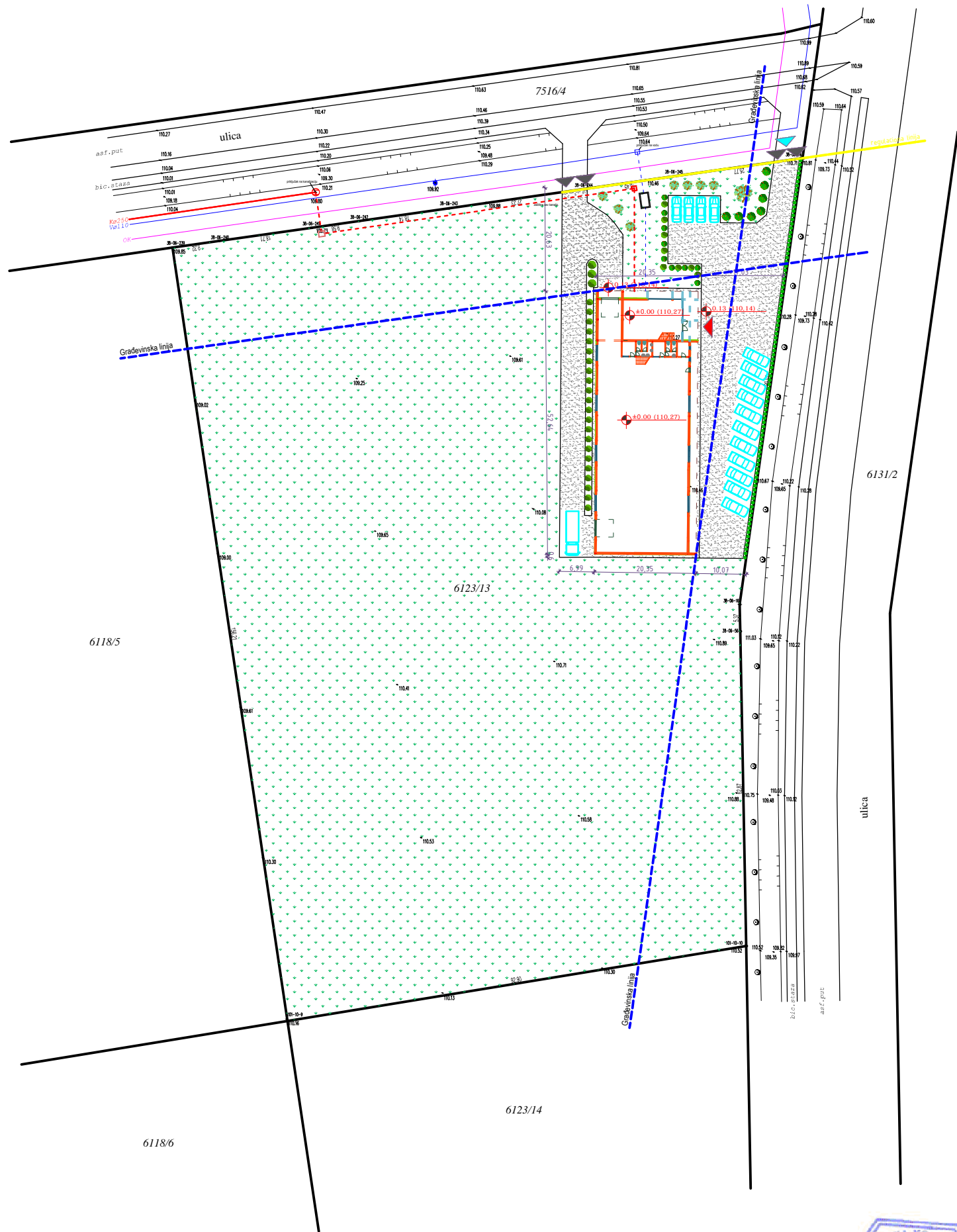

		BAČKA TOPOLA; Petefi brigade 14 tel.:024/711-877	
VRSTA TEHNIČKE DOKUMENTACIJA: IDR - IDEJNO REŠENJE		INVESTITOR: "POTTKEK NEKRETNINE"D.O.O. ul. Novosadska br.bb , Bačka Topola	
OZNAKA I NAZIV DELA PROJEKTA : 0. GLAVNA SVESKA		OBJEKAT: IZGRADNJA OBJEKTA DRUGIH DELATNOSTI-MAGACIN	
ODGOVORNI PROJEKTANT: dipl.građ.inž. ILEŠ A. RIND br. lic. IKS 310 2131 03		MESTO: ul. Novosadska, br.bb; Bačka Topola kat.par.br. 6123/13, k.o. Bačka Topola-grad	
SARADNICI: građ. teh. JAKAB TIMEA		CRTEŽ: SITUACIONO-NIVELACIONI PLAN SA OSNOVOM PRIZEMLJA	
PROJEKAT: 649-XVI/24-1A	DATUM: Jul 2024.	RAZMERA: 1:500	LIST BROJ: 0.9.2.
		AutoCAD 2011 358-11432276	



SITUACIONO-NIVELACIONI PLNA SA PRIKAZOM SAMOBRAĆAJNOG REŠENJA R=1:500




		BAČKA TOPOLA; Petefi brigade 14 tel.:024/711-877	
VRSTA TEHNIČKE DOKUMENTACIJA: IDR - IDEJNO REŠENJE		INVESTITOR: "POTTKER NEKRETNINE"D.O.O. ul. Novosadska br.bb , Bačka Topola	
OZNAKA I NAZIV DELA PROJEKTA : 0. GLAVNA SVESKA		OBJEKAT: IZGRADNJA OBJEKTA DRUGIH DELATNOSTI-MAGACIN	
ODGOVORNI PROJEKTANT: dipl.građ.inž. ILEŠ A. RIND br. lic. IKS 310 2131 03		MESTO: ul. Novosadska, br.bb; Bačka Topola kat.par.br. 6123/13, k.o. Bačka Topola-grad	
SARADNICI: građ. teh. JAKAB TIMEA		CRTEŽ: SITUACIONO-NIVELACIONI PLAN SA PRI- KAZOM SAMOBRAĆAJNOG REŠENJA	
PROJEKAT: 649-XVI/24-1.A	DATUM: Jul 2024.	RAZMERA: 1:500	LIST BROJ: 0.9.3. AutoCAD 2011 358-11432276

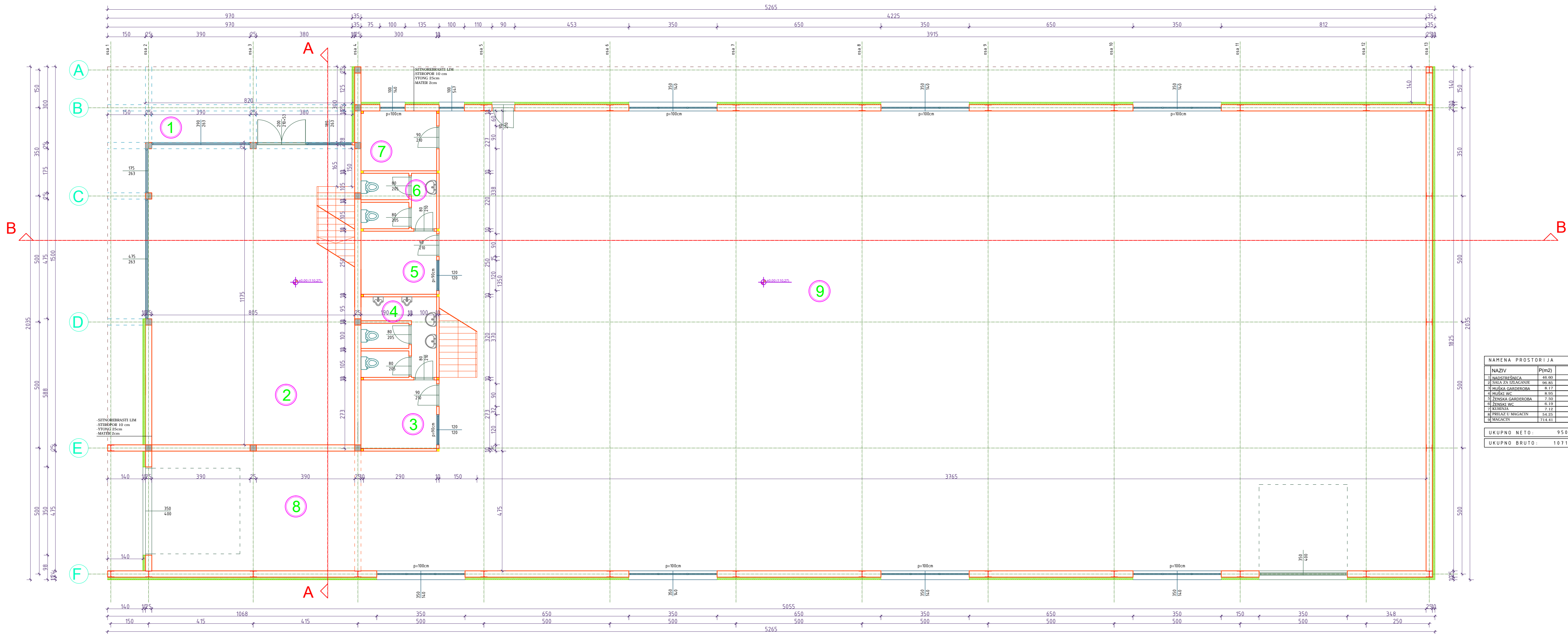


- legenda:
- ▲ koliki pristup predmetnoj parceli
 - ▲ polazišni pristup predmetnoj parceli
 - ▲ glavni ulaz u predmetni objekt
 - ▨ beton
 - ▨ zelena površina
- SABRAČAK:
- račun i tok kuležnog sadržaja
- SABRAČAK:
- vodovod
 - kanalizacija

SITUACIONI PLAN-SINHRON PLAN INSTALACIJA R=1:500



		BAČKA TOPOLA; Petefi brigade 14 tel.:024/711-877	
VRSTA TEHNIČKE DOKUMENTACIJA: IDR - IDEJNO REŠENJE		INVESTITOR: "POTTKER NEKRETNINE"D.O.O. ul. Novosadska br.bb , Bačka Topola	
OZNAKA I NAZIV DELA PROJEKTA : 0. GLAVNA SVESKA		OBJEKAT: IZGRADNJA OBJEKTA DRUGIH DELATNOSTI-MAGACIN	
ODGOVORNI PROJEKTANT: dipl.građ.inž. ILEŠ A. RIND br. lic. IKS 310 2131 03		MESTO: ul. Novosadska, br.bb; Bačka Topola kat.par.br. 6123/13, k.o. Bačka Topola-grad	
SARADNICI: građ. teh. JAKAB TIMEA		CRTEŽ: SITUACIONI PLNA-SINHRON PLAN INSTALACIJA	
PROJEKAT: 649-XVI/24-1A	DATUM: Jul 2024.	RAZMERA: 1:500	LIST BROJ: 0.9.4.
		AutoCAD 2011 358-11432276	



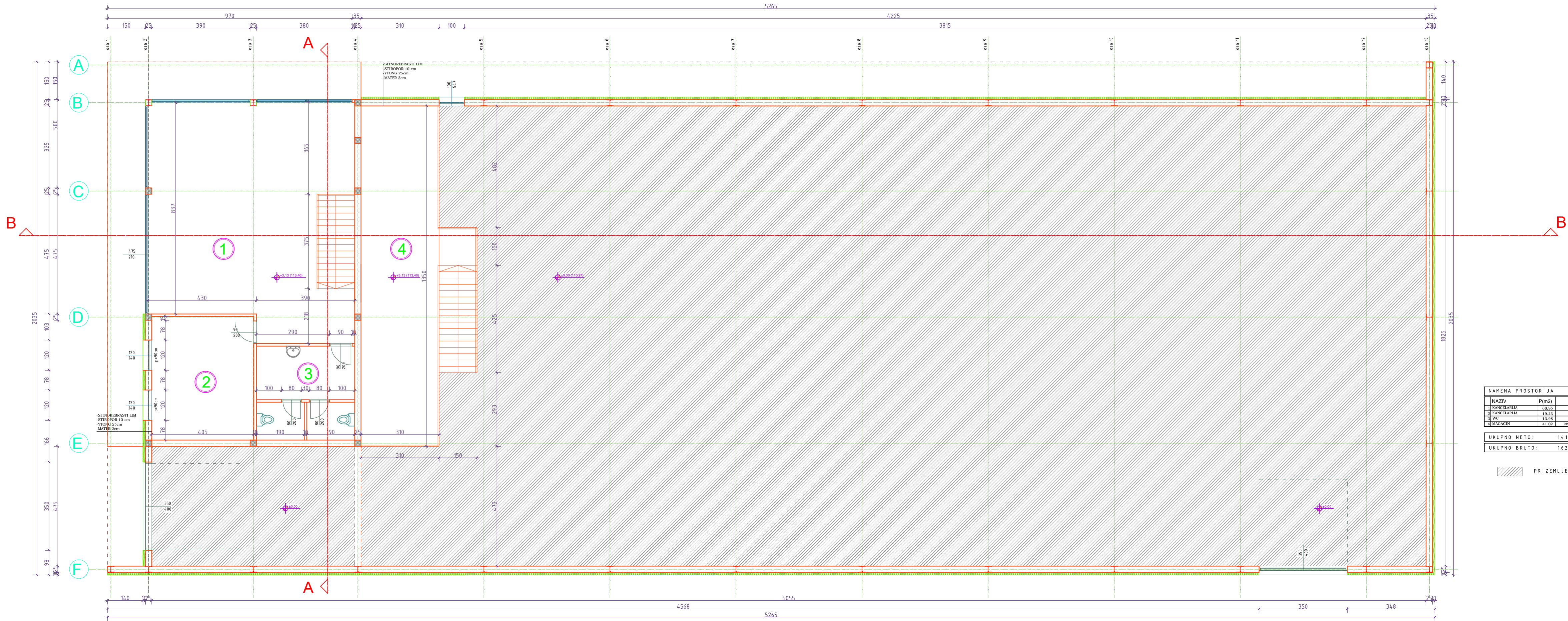
NAMENA PROSTORIJA		
NAZIV	P(m2)	POD
1. NADSTREŠNICA	46.60	beton
2. SALA ZA IZLAGANJE	96.85	ker. pločice
3. MUŠKA GARDEROBA	8.17	ker. pločice
4. MUŠKI WC	8.95	ker. pločice
5. ŽENSKA GARDEROBA	7.50	ker. pločice
6. ŽENSKI WC	6.19	ker. pločice
7. KUHINJA	7.12	ker. pločice
8. PRILAZ U MAGACIN	54.25	beton
9. MAGACIN	714.41	beton

UKUPNO NETO:	950.04 m2
UKUPNO BRUTO:	1071.42 m2

OSNOVA PRIZEMLJA R=1:50



VRSTA TEHNIČKE DOKUMENTACIJE:	INVESTITOR: "POTRER NEKRETNOSTI" D.O.O.
OBJEKT: IZGRADNJA OBJEKTA	OBJEKT: IZGRADNJA OBJEKTA
OZNAKA I NAZIV DIELA PROJEKTA:	OZNAKA I NAZIV DIELA PROJEKTA:
ODGOVORNI PROJEKTANT:	ODGOVORNI PROJEKTANT:
SARADNICI:	SARADNICI:
PROJEKAT:	PROJEKAT:
DATUM:	DATUM:
RAZMERA:	RAZMERA:
LIST BROJ:	LIST BROJ:



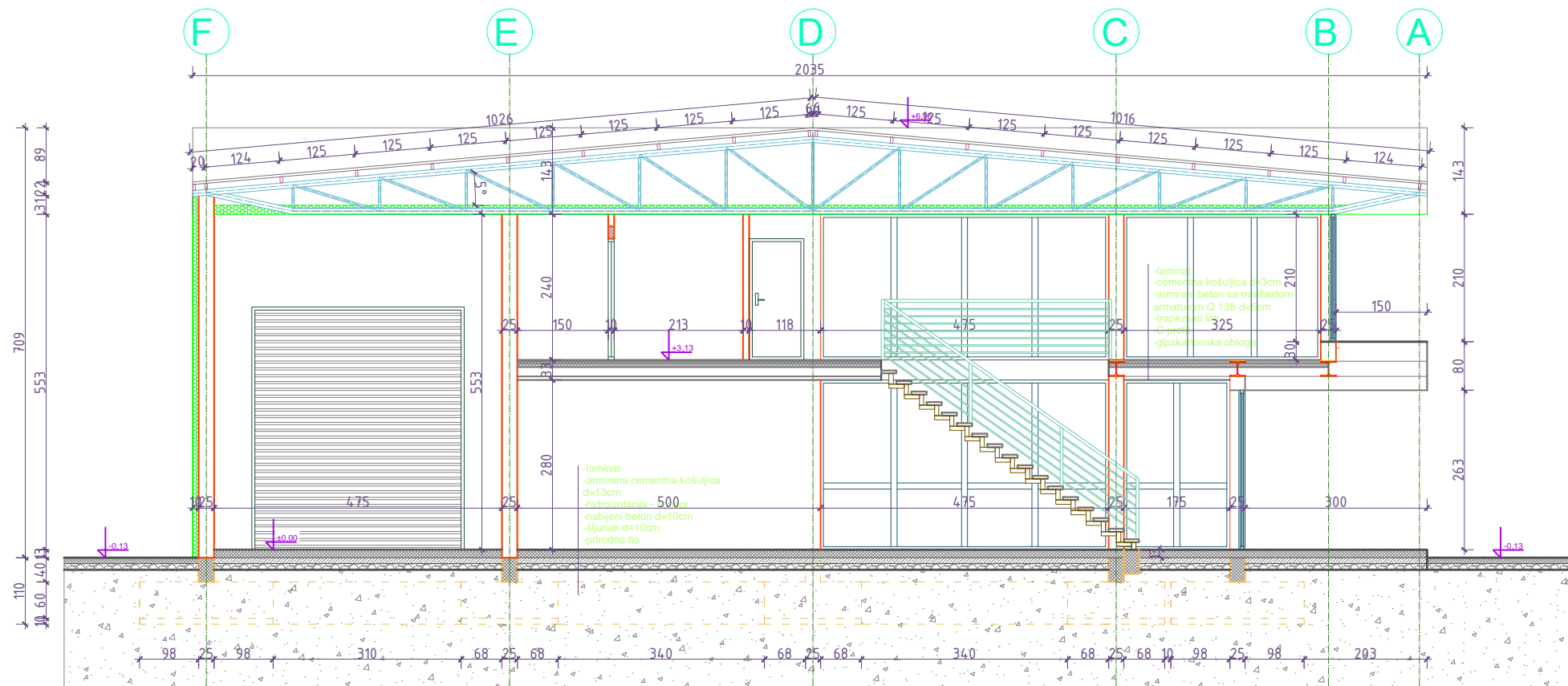
NAMENA PROSTORIJA		
NAZIV	P(m2)	POD
1 KANCELARIJA	66.95	beton
2 KANCELARIJA	19.23	beton
3 WC	1.58	keramika
4 MAGACIN	41.02	ceramika
UKUPNO NETO : 141.18m2		
UKUPNO BRUTO : 162.07m2		

PRIZEMLJE

OSNOVA SPRATA R=1:50



VRSTA TEHNIČKE DOKUMENTACIJE:		INVESTITOR: "POSREDOVANJE NEKRETNOSTIMA" D.O.O.	
OZNAKA I NAZIV DELA PROJEKTA:		OBJEKAT: IZGRADNJA OBJEKTA	
ODGOVORNI PROJEKTANT:		MESTO:	
SARADNICI:		CRTEŽ: OSNOVA SPRATA	
PROJEKAT:	DATUM:	RAZMERA:	LIST BROJ:



POPREČNI PRESEK A-A R=1:100

AGENCIJA ZA PROJEKTOVANJE, IZVOĐENJE I TRGOVINU		BAČKA TOPOLA, Petefi brigade 14 tel.: 024/711-877	
		INVESTITOR: "POTTKER NEKRETNINE" D.O.O. BAČKA TOPOLA	
VRSTA TEHNIČKE DOKUMENTACIJA: IDR - IDEJNO REŠENJE		OBJEKAT: IZGRADNJA OBJEKTA DRUGIH DELATNOSTI-MAGACIN	
OZNAKA I NAZIV DELA PROJEKTA : 0. GLAVNA SVESKA		MESTO: ul. Novosadska, br.bb; Bačka Topola kat.par.br. 6123/13, k.o. Bačka Topola-grad	
ODGOVORNI PROJEKTANT: dipl.građ.inž. ILES A. RIND br. lic. IKS 310 2131 03		CRTEŽ: POPREČNI PRESEK A-A	
SARADNICI: grad. teh. JAKAB TIMEA		LIST BROJ: 0.9.7.	
PROJEKAT: 649-XVI/24-1A	DATUM: jul. 2024.	RAZMERA: 1:100	AutoCAD 2011 358-11432276





Agencija za projektovanje, izvođenje i trgovinu

Дигитално потписано

TOT IMRE

издавалац сертификата:

Ministarstvo unutrašnjih poslova Republike Srbije

22.08.2024. 10:16:41

tel. 064-032-7161

1.1.1. NASLOVNA STRANA

1-PROJEKAT ARHITEKTURE

INVESTITOR:

"PÖTTKER NEKRETNINE" D.O.O.

Bačka Topola, ul. Novosadska br. bb

OBJEKAT:

Izgradnja objekta drugih delatnosti-magacin (P+1)

Bačka Topola, ul. Novosadska br. bb

Kat. parc. Broj 6123/13 k.o. Bačka Topola-grad

VRSTA TEHNIČKE
DOKUMENTACIJE:

IDR – IDEJNO REŠENJE

NAZIV I OZNAKA DELA
PROJEKTA:

1-PROJEKAT ARHITEKTURE

ZA RAĐENJE/
IZVOĐENJE RADOVA:

NOVA GRADNJA

PROJEKTANT:

"I-MODUL", Agencija za projektovanje, izvođenje i trgovinu
Petefi brigade 14, Bačka Topola

ODGOVORNO LICE
PROJEKTANTA:

Tot Imre-direktor

Pečat:

Potpis:

AGENCIJA ZA PROJEKTOVANJE,
IZVOĐENJE I TRGOVINU
I-MODUL - Imre Tot pr.
Bačka Topola, Petefi brigade 14

ODGOVORNI
PROJEKTANT:

dipl.ing.arh. ANIKO PLETIKOSIĆ

BR. LICENCE:

IKS 300 K084 11



ANIKO
PLETIKOSIĆ

006811110 Sign

Digitally signed by
ANIKO PLETIKOSIĆ
006811110 Sign
Date: 2024.12.11
20:21:44 +01'00'

BR.TEHNIČKE
DOKUMENTACIJE:

649-XVI/24

MESTO I DATUM:

Bačka Topola, Jul 2024. godine



Agencija za projektovanje, izvođenje I trgovinu

BAČKA TOPOLA, Petefi brigade 14.

Tel/fax: 024-711-877

tel. 064-032-7161

1.2. SADRŽAJ

1.1.	Naslovna strana dela projekta
1.2.	Sadržaj dela projekta
1.3.	Rešenje o imenovanju odgovornog projektanta dela projekta
1.4.	Izjava odgovornog projektanta dela projekta
1.5.	Tekstualna dokumentacija
1.6.	Numerička dokumentacija
1.7.	Grafička dokumentacija

1.3. REŠENJE O ODREĐIVANJU ODGOVORNOG PROJEKTANTA

Na osnovu člana 128a. Zakona o planiranju i izgradnji ("Službeni glasnik RS", br. 72/09, 81/09 - ispravka, 64/10 - US, 24/11, 121/12, 42/13 - US, 50/13 - US, 98/13 - US, 132/14, 145/14, 83/18, 31/19, 37/19 - dr. zakon, 9/20, 52/21 i 62/23) i odredbi Pravilnika o sadržini, načinu i postupku izrade i načinu vršenja kontrole tehničke dokumentacije prema klasi i nameni objekata, kao:

ODGOVORNI PROJEKTANT

za izradu 1.PROJEKTA ARHITEKTURE koji je deo IDEJNOG REŠENJA za Izgradnju objekta drugih delatnosti-magacin (P+1), u Bačkoj Topoli, u ulici Novosadska br. bb, na katastarskoj parceli br. 6123/13 k.o. Bačka Topola-grad određuje se:

dipl.ing.arh. ANIKO PLETIKOSIĆ

IKS 300 K084 11

Pečat:

Potpis:



PROJEKTANT: "I-MODUL", Agencija za projektovanje, izvođenje i trgovinu

**ODGOVORNO
PROJEKTANTA:** **LICE**

Tot Imre-direktor

Pečat:

Potpis:

AGENCIJA ZA PROJEKTOVANJE,
IZVOĐENJE I TRGOVINU
I-MODUL - Imre Tot pr.
Bačka Topola, Petefi brigade 14



**BR.TEHNIČKE
DOKUMENTACIJE:**

649-XVI/24-1.A

MESTO I DATUM:

Bačka Topola, Jul 2024. godine

1.4. IZJAVA ODGOVORNOG PROJEKTANTA PROJEKTA ARHITEKTURE

Odgovorni projektant projekta 1.PROJEKTA ARHITEKTURE koji je deo IDEJNOG REŠENJA za Izgradnju objekta drugih delatnosti-magacin (P+1), u Bačkoj Topoli, u ulici Novosadska br. bb, na katastarskoj parceli br. 6123/13 k.o. Bačka Topola:

Aniko Pletikosić
dip.ing.arh.

IZJAVA LJUJEM

1. da je projekat izrađen u skladu sa Zakonom o planiranju I izgradnji, propisima, standardima I normativima iz oblasti izgradnje objekata I pravilima struke;
2. da su pri izradi projekta poštovane sve propisane I utvrđene mere I preporuke za ispunjenje osnovnih zahteva za objekat I da je projekat izrađen u skladu sa merama I preporukama kojima se dokazuje ispunjenost osnovnih zahteva.

**ODGOVORNI
PROJEKTANT:
BR. LICENCE:**

dipl.ing.arh. ANIKO PLETIKOSIĆ
IKS 300 K084 11

Pečat:

Potpis:



**BR.TEHNIČKE
DOKUMENTACIJE:**

649-XVI/24-1.A

MESTO I DATUM:

Bačka Topola, Jul 2024. godine



BAČKA TOPOLA, Petefi brigade 14.
Tel/fax: 024-711-877
tel. 064-032-7161

Agencija za projektovanje, izvođenje I trgovinu

1.5. TEKSTUALNA DOKUMENTACIJA

1.5.1. Tehnički opis

- podaci o lokaciji planiranog objekta
- opis klimatskih uslova, zona seizmičnosti i drugih uslova lokacije objekta
- oblik i funkcionalne karakteristike objekta
- podaci o konstrukciji objekta, uslovima fundiranja i izborom konstruktivnog sistema
- opis predviđenih materijala
- podaci o projektovanim unutrašnjim i spoljnim instalacijama i opremi
- opis etapnosti građenja
- opis mera za ispunjenje osnovnih zahteva za objekat i dr.

Podaci o lokaciji planiranog objekta

Investitor planira da izvrši izgradnju industrijskog objekta magacina metalne robe sa upravnim delom i izložbenim prostorom spratnosti P+1 u horizontalnoj dimenziji 52,65x20,35m.

Investitor izražava želju da planirani objekat locira na parceli broj 6123/13 k.o. Bačka Topola-grad u ulici Novosadska bb.

Odstojanje od regulacione linije se planira 20,63m i od istočne međe sa parcelom broj 6131/2 10,07m.

0.8.2. Uslovi lokacije objekta

U klimatskom pogledu područje grada Bačka Topola ima kontinualnu klimu koju čine oštre zime i topla leta sa relativno nestabilnim padavinama. S obzirom na takve klimatske uslove Pravilnik o energetske efikasnosti uvrstio je područje grada Bačka Topola u zoni „B” kao mesto za koje je spoljna projektovana temperatura (period grejanja) niža od -15C. Veliki snežni pokrivači i izraziti stalni vetrovi nisu karakteristični za ovo područje ali se povremeno pojavljuju i pri tom mogu biti izraziti. Geološki profil terena karakterističan za ovo područje u seizmičkom pogledu je povoljan i spada u područja sa malim seizmičkim intenzitetom.

0.8.3. Prethodna istraživanja

Na lokaciji budućeg objekta nisu izvedeni geotehnički istražni radovi radi dobijanja potrebnih uslova za projektovanje i izgradnju objekta.

0.8.4. Oblik i funkcionalne karakteristike objekta

Planirani industrijski objekat bi bio pravougaonog oblika sa horizontalnim gabaritom 20,35 m širine i 52,65 m dužine sa visinom grebena od 7,09m. Objekat bi bio spratnosti P+O u većem, industrijskom delu i P+1 u upravnom delu sa izložbenim prostorom.

Funkcionalne karakteristike objekta:

Glavna funkcija objekta je magacin gotove metalne robe od okova za nameštaj.

Radi samostalnog funkcionisanja rada u planiranom objektu planira se izgradnja i dodatnih prostorija za upravu poslovne jedinice; prostorije za prikazivanje proizvedene gotove robe; prostorija za presvlačenje radnika sa održavanjem lične higijene.

Unutar objekta bi se formirali sledeće prostorije po nivoima:

PRIZEMLJE		
Rb	Naziv prostorije	Neto površina prostorije
1	nadstrešnica	46,60 m2
2	sala za izlaganje	96,85 m2
3	muška garderoba	8,17 m2
4	muški wc	8,95 m2
5	ženska garderoba	7,50 m2
6	ženski wc	6,19 m2
7	kuhinja	7,12 m2
8	prilaz magacinu	54,25 m2
9	magacin	714,41 m2
	NETO POVRŠINA	950,04 m2
	BRUTO POVRŠINA	1071.42

SPRAT		
R.b.	Naziv prostorije	Neto površina prostorije
1	kancelarija	66,95 m2
2	kancelarija	19,23 m2
3	wc	13,98 m2
4	magacin	41,02 m2
	NETO POVRŠINA	141,18 m2
	BRUTO POVRŠINA	162,07 m2

Formiraju se ulazi sa istočne strane posebno za upravni deo i posebno za ulaz radnika. Manipulacija sa robom se odvija sa ulazom sa severnog kraja objekta i sa zapadne podužne strane.

Prostorijama upravnog dela na spratu se prilazi preko prizemnog glavnog ulaza i stepenišnog kraka i zajedničkog prostora. Na tavanicu iznad prostorija svlačionica u spratu se prilazi preko stepenišnog kraka iz magacinskog prostora, koja ploča se takođe koristi za lagerovanje gotove robe.

Pešački prilaz i kolski prilaz objektu se formira sa ulične, severne strane preko kapija u ogradi na regulacionoj liniji.

Izrađuju se odvojene pešačke staze do ulaza u objekat i izgrađuje se prilazni put sa parkingom za putnička vozila i poseban put za teretna vozila do ulaza u objekat sa zapadne podužne strane.

Izrađuje se teretni prilazni put od puta na ulici do ulaznih vrata na zapadnoj podužnoj strani objekta u širini 4,00m.

Izrađuje se parking za putnička vozila unutar dvorišta sa prilazom od teretnog prilaznog puta u širini 4,00m.

Oko dvorišta po linijama granične međe parcele broj 6123/13 se izgrađuje providna ograda visine 1,50m sa armirano-betonskom parapetnom gredom, čeličnim stubovima i ispunom od 3D čelične mreže. Izrađuje se mala kapija širine 1,20m za pešački ulaz. Za kolski i teretni ulaz se izrađuje klizna kapija širine 4,00m sa električnim komandom.

0.8.5. Opšti podaci o konstrukciji i uslovima fundiranja

Projektovani industrijski objekat po ideji investitora trebalo bi da se izgradi sa čeličnom nosećom konstrukcijom sa elementima izvedenim radionički i montažom na gradilištu. Spoljni zidovi bi se oblagali termoizolovanim panelima debljine 10cm a krovna konstrukcija bi se pokrivala termoizolovanim krovnim panelima deb 10cm stim da konačnu debljinu bi određivao elaborat energetske efikasnosti.

Tavanica između prizemlja i sprata bi se radila čeličnom montažnom nosećom konstrukcijom i ispunom od pločastog materijala.

Temeljenje bi se radilo sa tačkastim arm.betonskim temeljima u kombinaciji sa arm.betonskim temeljnim gredama.

Projektovani objekat zbog svojih dimenzija ne zahteva posebnog kvaliteta zemljišnog tla iz aspekta uslova fundiranja, poznavajući zemljište u tom rejonu i izvršavajući odgovarajuće tehničke pripreme za izradu temelja, možemo smatrati teren odgovarajućim.

Podovi u prizemnim manjim prostorijama se izrađuju arm.betonom u deb 10cm, u magacinskom prostoru radiće se industrijski armirano- betonski pod sa fero-beton finalnom obradom.

Pregradni zidovi će se raditi od gipsanih ploča obostrano sa limenom podkonstrukcijom i ispunom od mineralne vune.

Fasadna stolarija bi se radila od aluminijskih profila sa ugrađenom dvoslojnom termo-staklom i kvalitetnim okovom.

Unutrašnja stolarija bi se delom radila od pvc profila sa panelnim ispunom i delom od MDF profila i ploča sa ukrasnom pvc oblogom.

Limarija treba da se izrađuje od plastificiranog pocinkovanog čeličnog lima – horizontalni i vertikalni oluci i razni opšivi termoizolovanih panela.

Pešački prilazi, parking i kolski putevi će se betonirati u odgovarajućim debljinama sa površinskom obradom i formiranim dilatacionim spojnica.

Primenjeni materijali

Tačkasti temelji i temeljne grede treba da se rade od armiranog betona u kvalitetu i marke koju će odrediti glavni projekat konstrukcije.

Betonski čelik treba da je kvaliteta Č0200 ili Č0500 i dimenzija shodno statičkom proračunu iz glavnog projekta konstrukcije, koji će se izraditi.

Čelična noseća konstrukcija objekta treba da se izrađuje hladno oblikovanih čeličnih profila u kvalitetu i dimenzijama određenim statičkom proračunu iz glavnog projekta konstrukcije, koji će se izraditi.

Ostali građevinski materijali, koji će biti potrebni za izgradnju predmetnog industrijskog materijala, će se odrediti u arhitektonskom glavnom projektu kao i kvalitet istih.

Projektovane instalacije

Instalacija elektrike

Predviđa se priključenje planiranog objekta na NN uličnu električnu mrežu. Potrebna snaga električne struje je za funkcionisanje rada u novom objektu je 130 kW/h.

Priključak bi bio trajan, trofazni.

Instalacija vodovoda

Projektovani objekat se planira za priključenje na gradsku vodovodnu mrežu za sanitarne potrebe i potrebe formiranja hidrantske mreže. Za potrebe hidrantske mreže će se u daljoj fazi projektovanja odrediti postoji li potreba za uređajem za povišenje pritiska i eventualno rezervoarom za obezbeđenje potrebne količine vode za gašenje požara (u zavisnosti od izdatih uslova nadležnog komunalnog preduzeća, odnosno projekta protiv požarne zaštite).

Instalacija kanalizacije

Odvod komunalne fekalne otpadne vode iz toaleta i kuhinje se predviđa u gradsku kanalizacionu mrežu. Odvod atmosferskih otpadnih voda se planira u upojne kanale u okviru parcele Investitora. Sve atmosferske otpadne vode sa manipulativnih površina se prvo planiraju za prečišćavanje preko separatora lakih naftnih derivata i tek potom se uvode u upojne kanale.

Faznost gradnje

Izgradnja objekta se izvodi u jednoj fazi.

Mere za ispunjenje osnovnih zahteva za objekat

Predviđeni radovi na objektima treba da se izvode sa odabranim primenjenim građevinskim materijalima, i projektom se planiraju sistemi konstrukcije koji odgovaraju primenjenim zahtevima iz važećih standarda, pravilnika i zakona, i ispunjavaju sve mere u pogledu osnovnih zahteva koje mora ispunjavati svaki novoprojektovani objekat predmetne namene.



AGENCIJA ZA PROJEKTOVANJE,
IZVOĐENJE I TRGOVINU
I-MODUL - Imre Totpr
Bačka Topola, Petefi brigade 14



Agencija za projektovanje, izvođenje I trgovinu

BAČKA TOPOLA, Petefi brigade 14.
Tel/fax: 024-711-877
tel. 064-032-7161

1.6. NUMERIČKA DOKUMENTACIJA

1.6.1. Tabelarni prikaz površina (SRPS U.C2.100;2002)

Objekat na parc.br.6123/13 k.o. Bačka Topola-grad

PRIZEMLJE		
Redni broj Prostorije	Naziv prostorije	Neto površina prostorije
1	Nadstrešnica	46.60 m ²
2	Sala za izlaganje	96.85 m ²
3	Muška garderoba	8.17 m ²
4	Muški wc	8.95 m ²
5	Ženska garderoba	7.50 m ²
6	Ženski wc	6.19 m ²
7	Kuhinja	7.12 m ²
8	Prilaz u magacin	54.25 m ²
9	Magacin	714.416 m ²
	NETO POVRŠINA	950.04 m²
	BRUTO POVRŠINA	1071.42 m²

SPRAT		
Redni broj Prostorije	Naziv prostorije	Neto površina prostorije
1	Kancelarija	66.95 m ²
2	Kancelarija	19.23 m ²
3	Wc	13.98 m ²
4	Magacin	41.02 m ²
	NETO POVRŠINA	141.18 m²
	BRUTO POVRŠINA	162.07 m²

	NETO POVRŠINA	1091.22 m²
	BRUTO POVRŠINA	1233,49 m²



BAČKA TOPOLA, Petefi brigade 14.
Tel/fax: 024-711-877 tel. 064-032-7161
email: i-modul@stcable.net

Agencija za projektovanje, izvođenje I trgovinu

Bačka Topola, Jul 2024. godine

PREDMER I PREDRAČUN RADOVA

INVESTITOR: "PÖTTKER NEKRETNINE" D.O.O.
Bačka Topola, ul. Novosadska br. bb
OBJEKAT: Izgradnja objekta drugih delatnosti-magacin
MESTO: Bačka Topola, ul. Novosadska br. bb

PROCENJENA PREDRAČUNSKA VREDNOST	59,207,520.00
UKUPNO:	59,207,520.00
PDV 20%	11,841,504.00
SVEUKUPNO:	71,049,024.00



BAČKA TOPOLA, Petefi brigade 14.

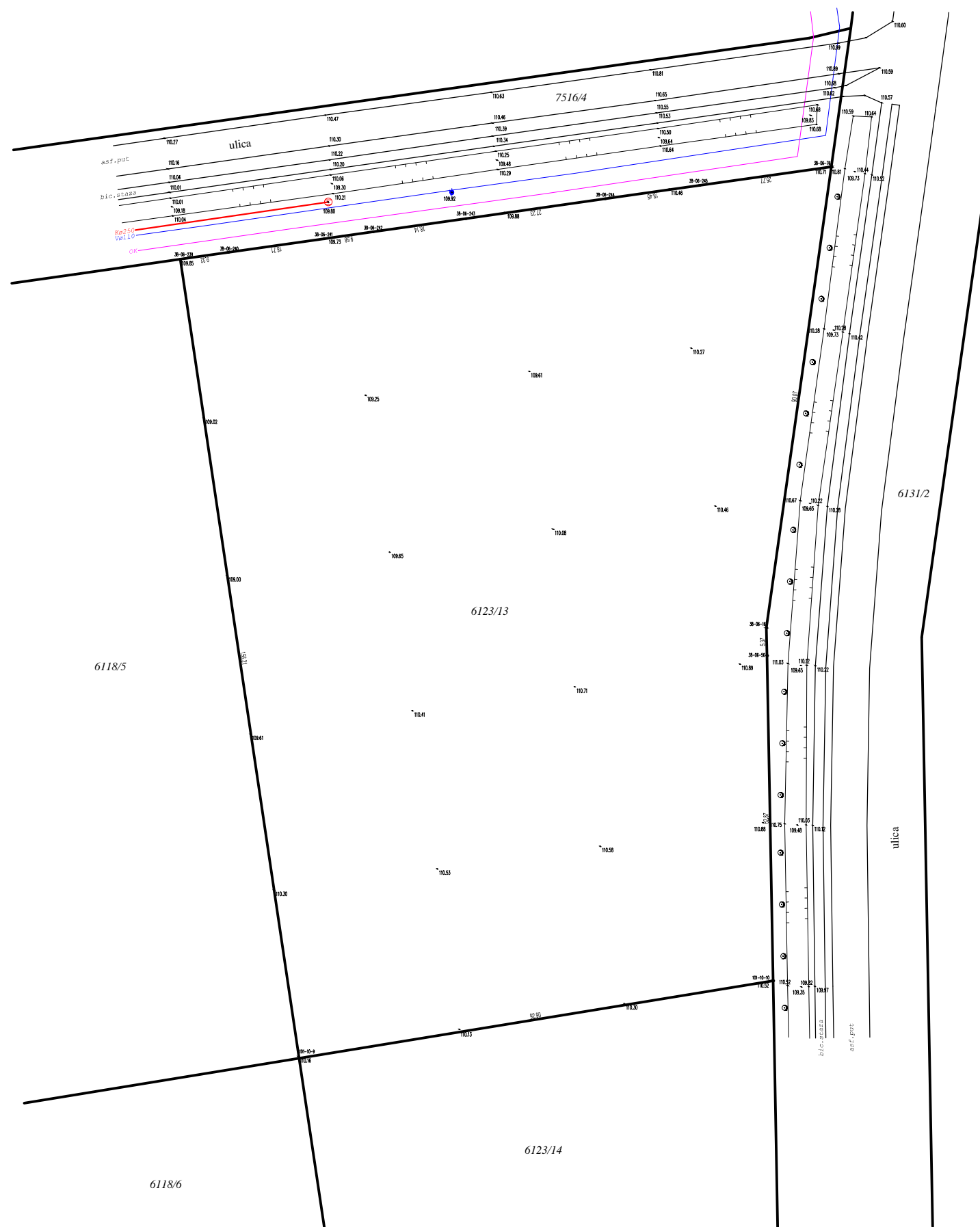
Tel/fax: 024-711-877

tel. 064-032-7161

Agencija za projektovanje, izvođenje I trgovinu

1.7. SADRŽAJ

1.7.	Grafička dokumentacija	
1.7.1.	Situacija	R 1:250
1.7.2.	Osnova temelja	R 1:50
1.7.3.	Osnova prizemlja	R 1:50
1.7.4.	Osnova sprata	R 1:50
1.7.5.	Osnova krova	R 1:50
1.7.6.	Osnova krovnih ravni	R 1:50
1.7.7.	Poprečni presek A-A	R 1:100
1.7.8.	Podužni presek B-B	R 1:50
1.7.9.	Izgledi	R 1:50
1.7.10.	Izgled	R 1:50



BAČKA TOPOLA; Petefi brigade 14
tel.:024/711-877

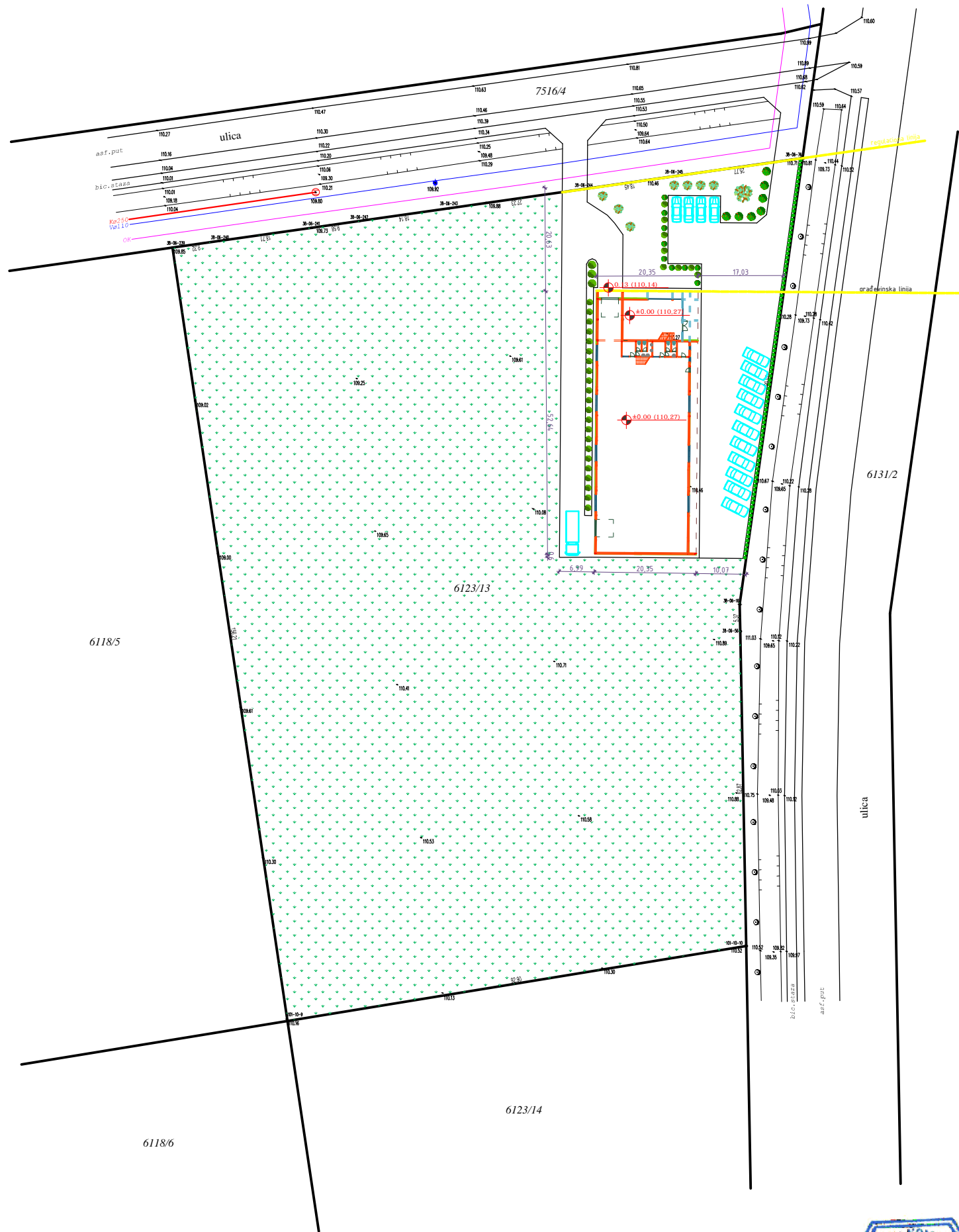

INVESTITOR: "POTTKER NEKRETNINE"D.O.O. ul. Novosadska br.bb , Bačka Topola

OBJEKAT:	IZGRADNJA OBJEKTA DRUGIH DELATNOSTI-MAGACIN
----------	--

MESTO:
ul. Novosadska, br.bb; Bačka Topola
kat.par.br. 6123/13, k.o. Bačka Topola-grad

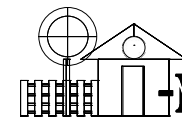
CRTEŽ: SITUACIJA-POSTOJEĆE STANJE

AutoCAD 2011
358-11432276



SITUACIJA-PLANIRANO STANJE

R=1:500



AGENCIJA ZA PROJEKTOVANJE, IZVOĐENJE I TRGOVINU

BAČKA TOPOLA; Petefi brigade 14
tel.:024/711-877

VRSTA TEHNIČKE DOKUMENTACIJA:
IDR - IDEJNO REŠENJE

INVESTITOR: "POTTKER NEKRETNINE"D.O.O.
ul. Novosadska br.bb , Bačka Topola

OZNAKA I NAZIV DELA PROJEKTA :
1. PROJEKAT ARHITEKTURE

OBJEKAT: IZGRADNJA OBJEKTA DRUGIH
DELATNOSTI-MAGACIN

ODGOVORNI PROJEKTANT:
Aniko Pletikosić, dipl.inž.arhitekture
br. lic. IKS 300 K084 11

MESTO:
ul. Novosadska, br.bb; Bačka Topola
kat.par.br. 6123/13, k.o. Bačka Topola-grad

SARADNICI: građ. teh. JAKAB TIMEA

CRTEŽ: SITUACIJA-PLANIRANO STANJE

PROJEKAT:
649-XVI/24-1.A

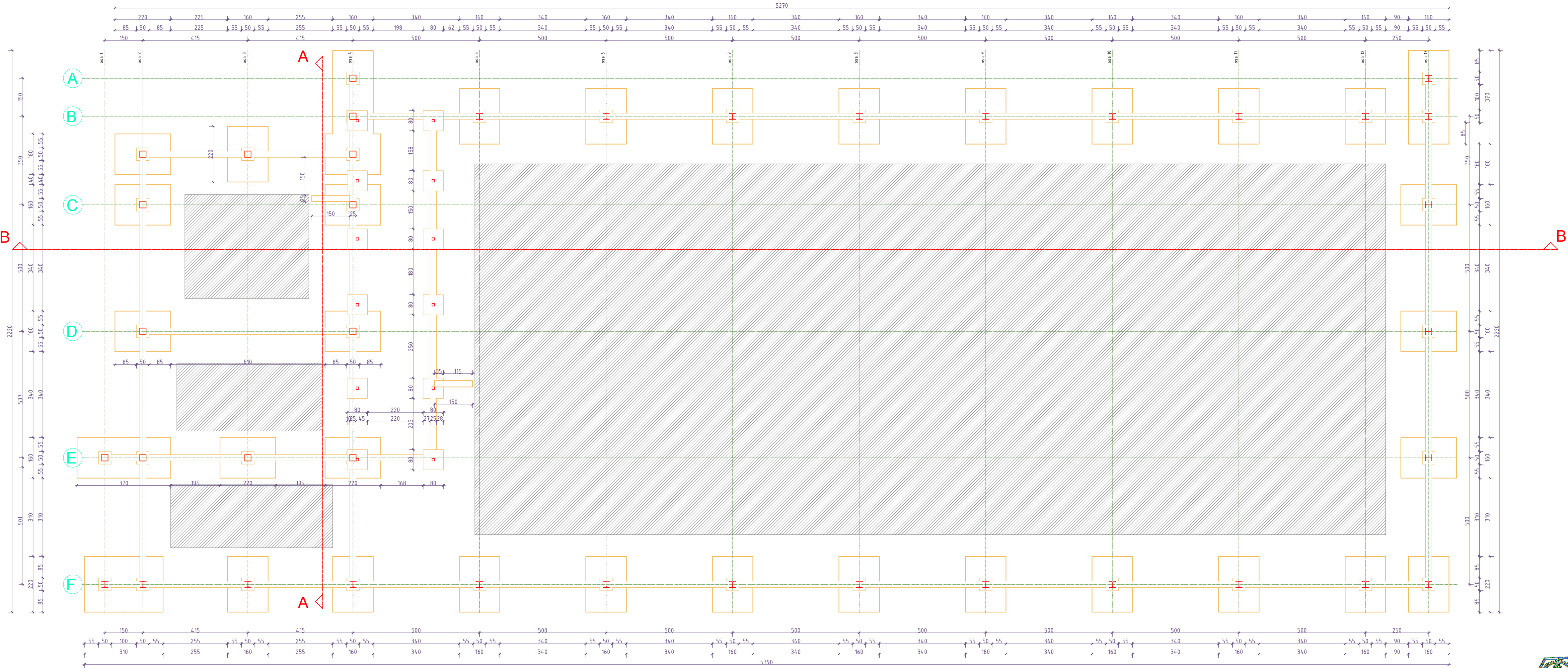
DATUM:
Jul. 2024.

RAZMERA:
1:500

LIST BROJ:
1.7.2.

AutoCAD 2011
358-11432276

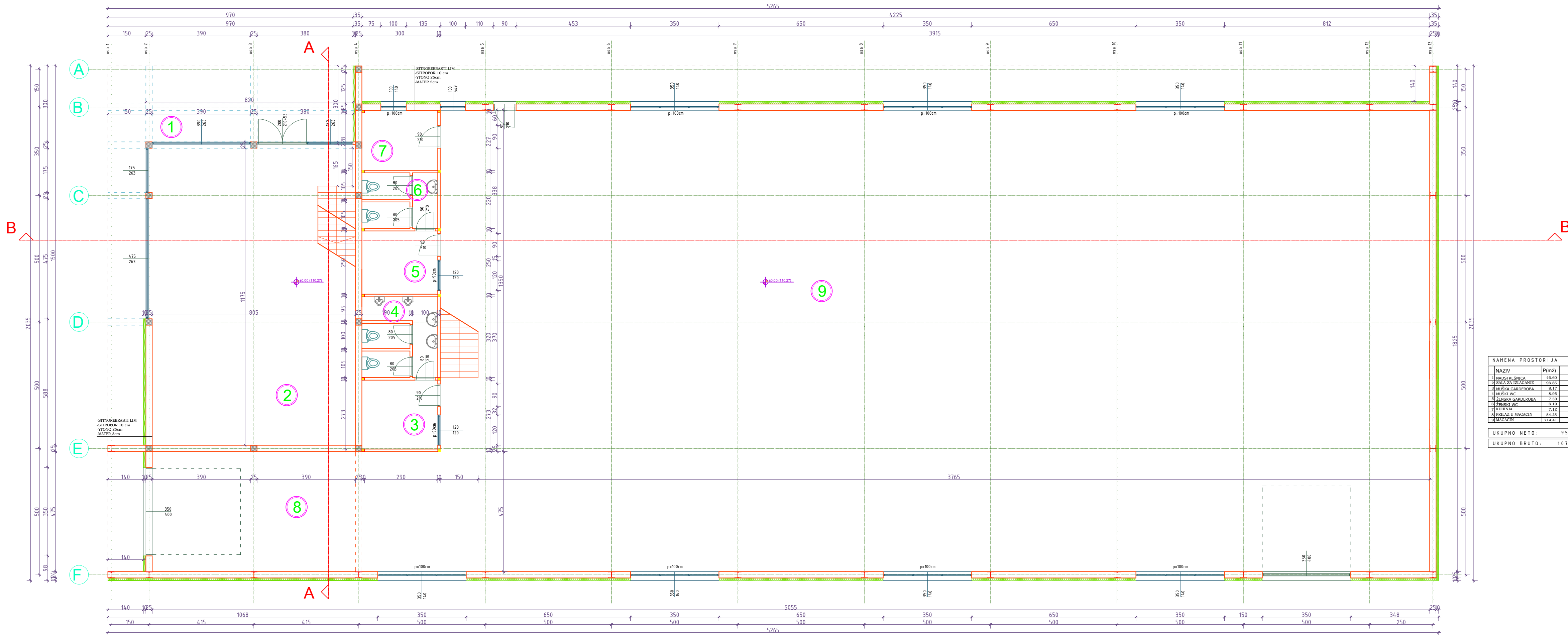




OSNOVA TEMELJA R=1:50



VRSTA TEHNIČKE DOKUMENTACIJE:		INVESTITOR: "POTIKER NEKRETNOSTI" D.O.O.	
OBJEKT: IZGRADNJA OBJEKTA		BAŽKA TOPOLOVA	
1. PROJEKT ARHITEKTURE		DRUGI DELATNOSTI-MAGACIN	
ODGOVORNI PROJEKTANT:		MESTO:	
Bilka Pletenec, diplomirani arhitektura		Bažka Topola, Novosadska 10,	
br. lic. 855, 300 K 084, 11		kat.parc.br. 6123/13 k.o.Bažka Topola-grad	
SARADNICI:		CRTEŽ: OSNOVA TEMELJA	
grad. inž. JAKOB TREPA			
PROJEKT:	DATUM:	RAZMERA:	LIST BROJ:
6123/13-1A	10.05.2024.	1:50	11



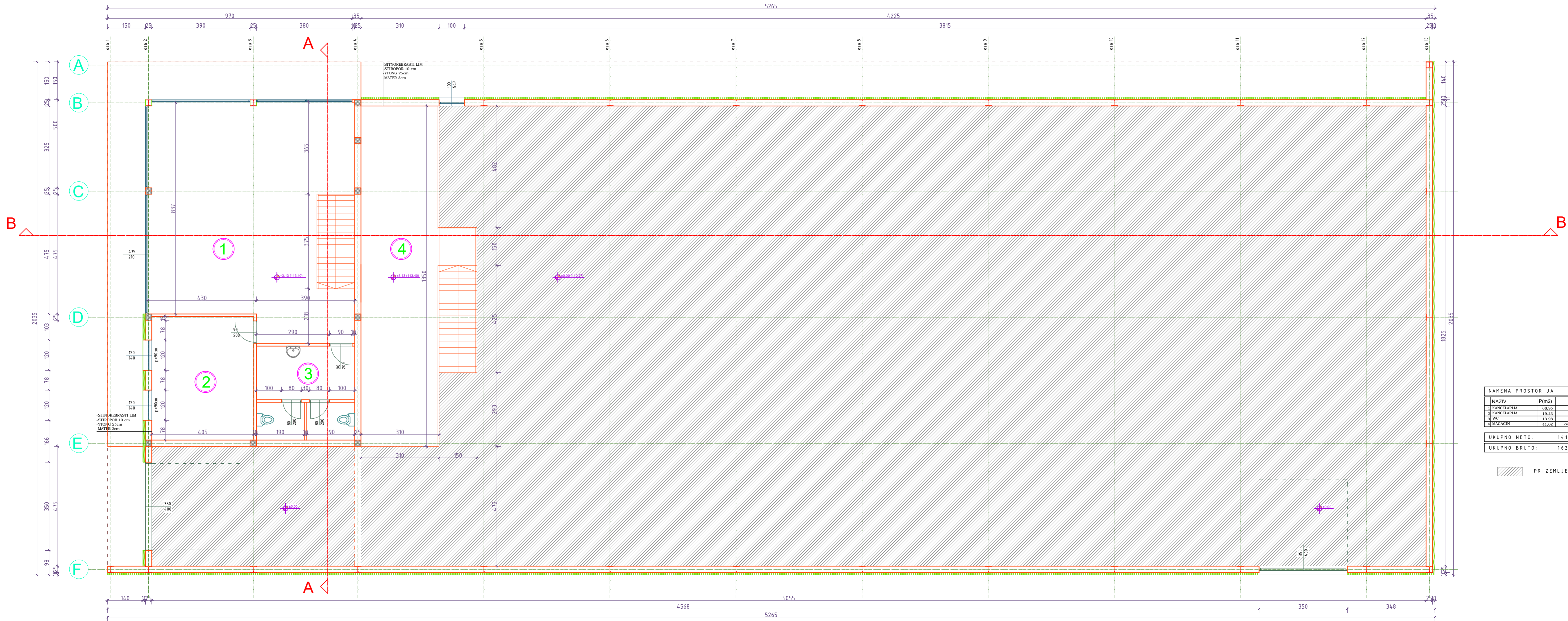
NAMENA PROSTORIJA		
NAZIV	P(m2)	POD
1. NADSTREŠNICA	46.60	beton
2. SALA ZA IZLAGANJE	96.85	ker. pločice
3. MUŠKA GARDEROBA	8.17	ker. pločice
4. MUŠKI WC	8.95	ker. pločice
5. ŽENSKA GARDEROBA	7.50	ker. pločice
6. ŽENSKI WC	6.19	ker. pločice
7. KLUPNJA	7.12	ker. pločice
8. PRILAZ U MAGACIN	54.25	beton
9. MAGACIN	714.41	beton

UKUPNO NETO:	950.04m2
UKUPNO BRUTO:	1071.42m2

OSNOVA PRIZEMLJA R=1:50



VRSTA TEHNIČKE DOKUMENTACIJE: OP. - OPIS PRIZEM.		INVESTITOR: "POTIKER NEKRETNOSTI" D.O.O. Baška Topola	
OZNAKA I NAZIV DIELA PROJEKTA: 1. PROJEKT ARHITEKTURE		OBJEKAT: IZGRADNJA OBJEKTA DRUGIH DELATNOSTI-MAGACIN	
ODGOVORNI PROJEKTANT: Apteka Projektiranje d.o.o. arhitektura br. ul. 85. 300 X 80. 11		MESTO: Baška Topola, Novosadska ul. kat.parc.br. 6123/13 k.o.Baška Topola-grad	
SARADNICE: grad teh. JAKOB TREPA		CRTEŽ: OSNOVA PRIZEMLJA	
PROJEKT: 6123-2024-1A	DATUM: 10.05.2024.	RAZMERA: 1:50	LIST BROJ: 11



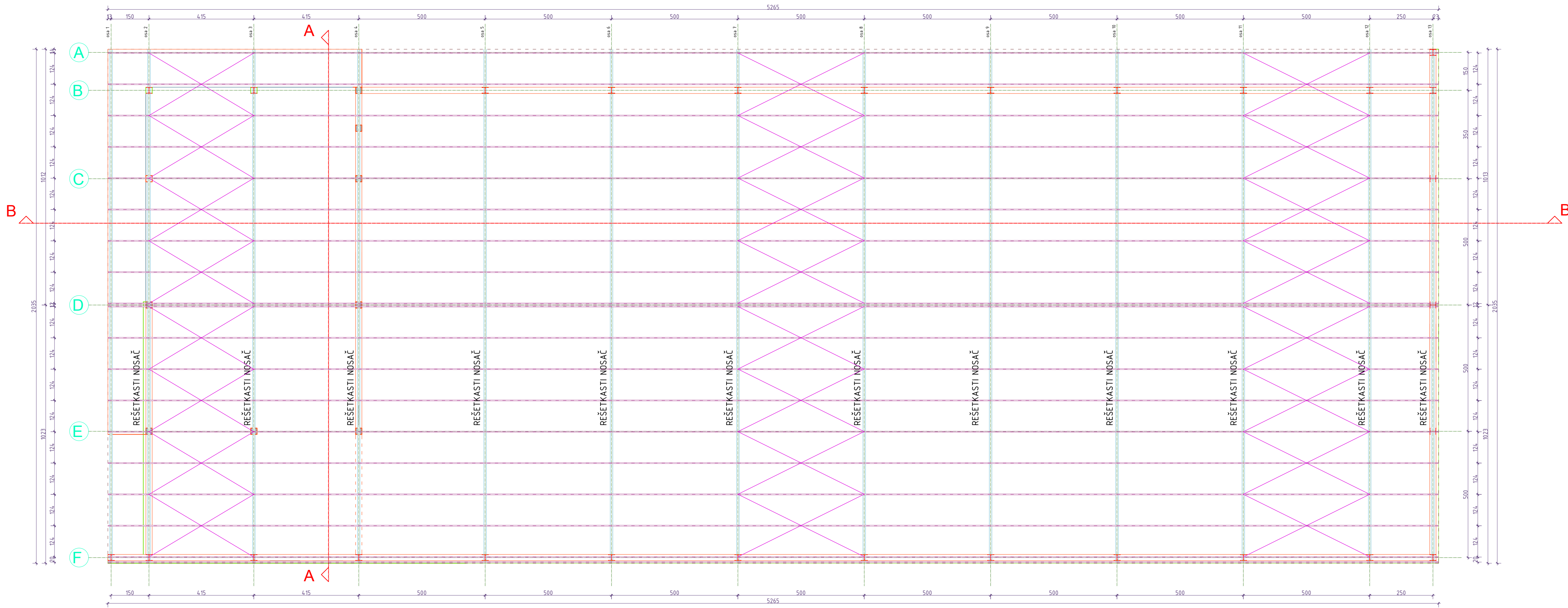
NAMENA PROSTORIJA		
NAZIV	P(m2)	POD
1 KANCELARIJA	66.95	betonir
2 KANCELARIJA	19.23	betonir
3 WC	13.98	ker.pločice
4 MAGACIN	41.02	cem.boduljica
UKUPNO NETO:		141.18m2
UKUPNO BRUTO:		162.07m2

PRIZEMLJE

OSNOVA SPRATA R=1:50



VRSTA TEHNIČKE DOKUMENTACIJE:		INVESTITOR: "POTRER NEKRETNOSTI" D.O.O.	
OBJEKAT I NAZIV DELA PROJEKTA:		OBJEKAT: IZGRADNJA OBJEKTA	
ODGOVORNI PROJEKTANT:		MESTO:	
SARADNICI:		CRTEŽ: OSNOVA SPRATA	
PROJEKTANT:	DATUM:	RAZMERA:	LIST BROJ:
6.5.2024. 1.1.	10.05.2024.	1:50	1/1




OSNOVA KROVA R=1:50




AGENCIJA ZA PROJEKTOVANJE, USTROJENJE I TRGOVINU
BAČKA TOPOLA, NOVOSADSKA 10
10 000 71 001

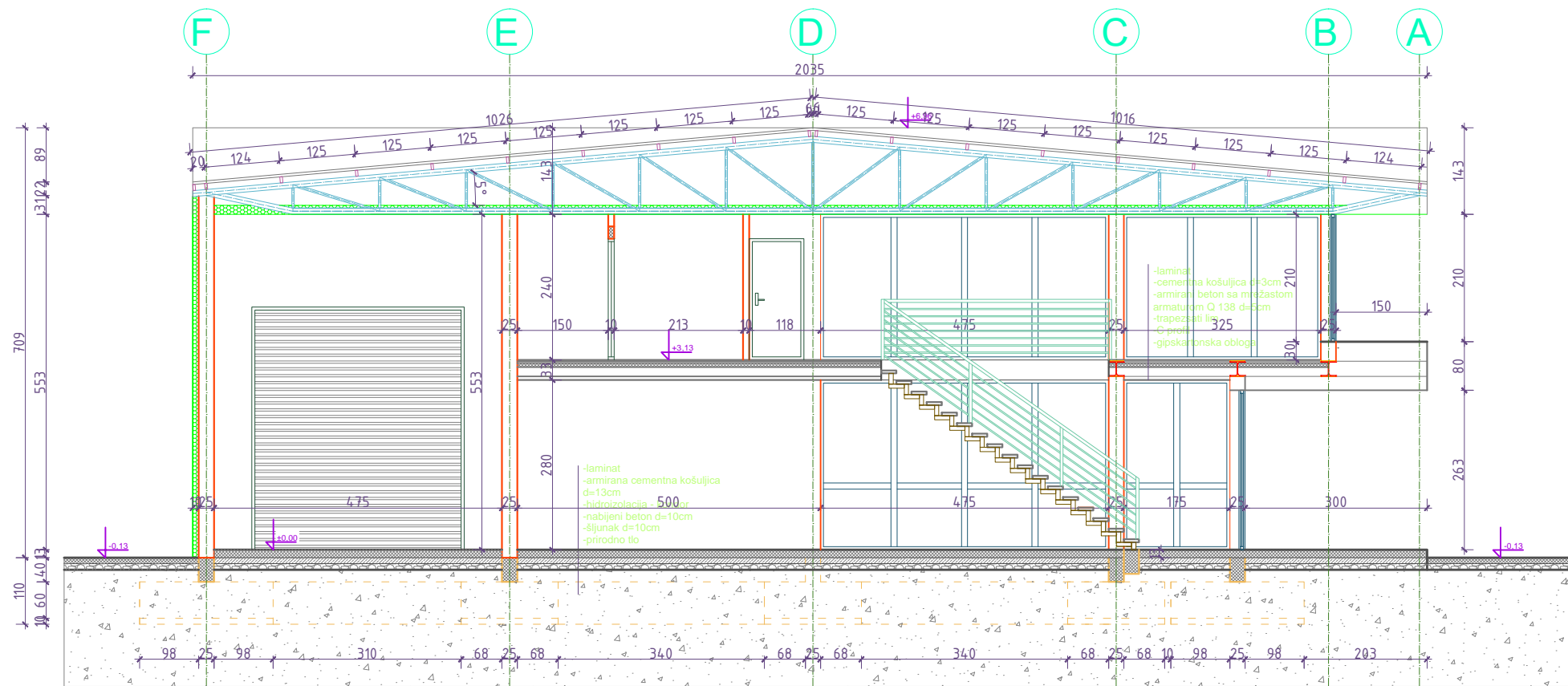
VRSTA TEHNIČKE DOKUMENTACIJE: OP. PROJEKTOVANJE	INVESTITOR: "POSREDOVANJE U PROMETU NEPOKRETNOSTI" D.O.O. BAČKA TOPOLA
OZNAKA I NAZIV DELA PROJEKTA: 1. PROJEKAT ARHITEKTURE	OBJEKAT: IZGRADNJA OBJEKTA DRUGI DELATNOSTI-MAGACIN
ODGOVORNI PROJEKTANT: Bilka Pletković dipl. inž. arhitektura br. lic. BCS 300 X 084 11	MESTO: Bačka Topola, Novosadska 10, kat.parc.br. 6123/13 k.o.Bačka Topola-grad
SARADNICI: inž. inž. JAKOB TREKA	CRTEŽ: OSNOVA KROVA
PROJEKAT: 612-30024-1A	DATUM: 10.05.2024.
RAZMERA: 1:50	LIST BROJ: 1/1
	POSREDOVANJE U PROMETU NEPOKRETNOSTI




OSNOVA KROVNIH RAVNI R=1:50




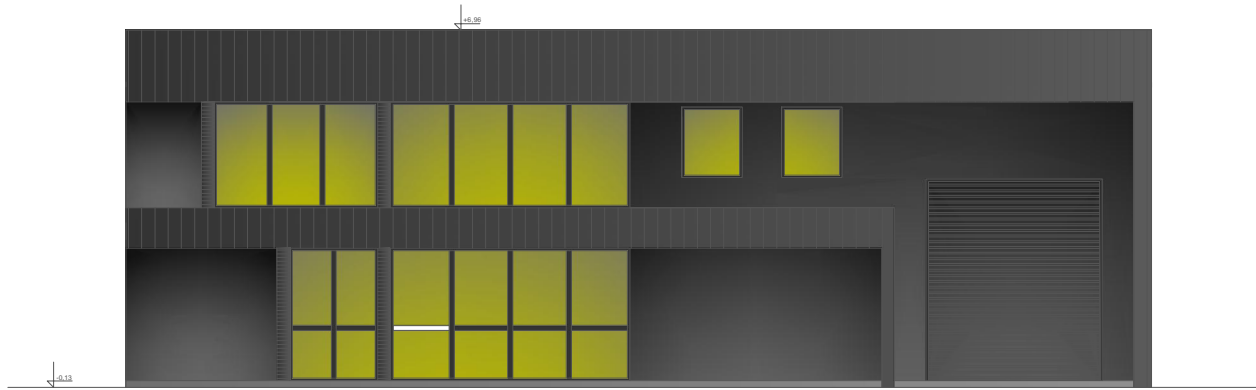
VRSTA TEHNIŠKE DOKUMENTACIJE:		INVESTITOR: "POSREDOVANJE NEKRETNOSTMI" D.O.O. Baška Topola		
OZNAKA I NAZIV DELA PROJEKTA:		OBJEKT: IZGRADNJA OBJEKTA DRUGIH DELATNOSTI-MAGACIN		
ODGOVORNI PROJEKTANT:		MESTO:		
SARADNICE:		CRTEŽ: OSNOVA KROVNIH RAVNI		
PROJEKT:	DATUM:	RAZMERA:	LIST BROJ:	POSREDOVANJE NEKRETNOSTMI



POPREČNI PRESEK A-A R=1:100

AGENCIJA ZA PROJEKTOVANJE, IZVOĐENJE I TRGOVINU		BAČKA TOPOLA, Petefi brigade 14 tel.:024/711-877	
		INVESTITOR: "POTTKER NEKRETNINE" D.O.O. BAČKA TOPOLA	
VRSTA TEHNIČKE DOKUMENTACIJA: IDR - IDEJNO REŠENJE		OBJEKT: IZGRADNJA OBJEKTA DRUGIH DELATNOSTI-MAGACIN	
OZNAKA I NAZIV DELA PROJEKTA : 1. PROJEKAT ARHITEKTURE		MESTO: ul. Novosadska, br.bb; Bačka Topola kat.par.br. 6123/13, k.o. Bačka Topola-grad	
ODGOVORNI PROJEKTANT: Aniko Pletikosić, dipl.inž.arhitekture br. lic. IKS 300 K084 11		CRTEŽ: POPREČNI PRESEK A-A	
SARADNICI: grad. teh. JAKAB TIMEA		LIST BROJ: 1.7.8.	
PROJEKAT: 649-XVI/24-1.A	DATUM: jul. 2024.	RAZMERA: 1:100	AutoCAD 2011 358-11432276





IZGLEDI R=1:50



AGENCIJA ZA PROJEKTOVANJE, IZVOĐENJE I TRGOVINU

BAČKA TOPOLA, Petefi brigade 14
tel. 024/711-877

VRSTA TEHNIČKE DOKUMENTACIJA:

IDR - IDEJNO REŠENJE

OZNAKA I NAZIV DELA PROJEKTA:

1. PROJEKAT ARHITEKTURE

ODGOVORNI PROJEKTANT:

Aniko Pletikosić, dipl.inž.arhitekture
br. lic. IKS 300 K084 11

SARADNICI: građ. teh. JAKAB TIMEA

PROJEKAT:
649-XVI/24

DATUM:
jul. 2024.

RAZMERA:
150

LIST BROJ:
1.7.10.

AutoCAD 2011
358-114.32276





Одељак I

* Број листа непокретности: 9265

Подаци катастра непокретности

Подаци о непокретности	
Матични број општине:	80071
Општина:	БАЧКА ТОПОЛА
Матични број катастарске општине:	803529
Катастарска општина:	БАЧКА ТОПОЛА-ГРАД
Датум ажурности:	23.09.2024 02:19:00
Подаци о парцели - А лист	
Потес / Улица:	НОВОСАДСКА
Број парцеле:	6123/13
Површина м ² :	16580
Број листа непокретности:	9265
Подаци о делу парцеле	
Број дела:	1
Врста земљишта:	ЗЕМЉИШТЕ У ГРАЂЕВИНСКОМ ПОДРУЧЈУ
Површина дела:	16580
Култура:	ЊИВА 2. КЛАСЕ
Имаоци права на парцели - Б лист	
Назив:	ПОТТКЕР НЕКРЕТНИНЕ Д.О.О. ЗА УПРАВЉАЊЕ НЕКРЕТНИНАМА БАЧКА ТОПОЛА
Адреса:	БАЧКА ТОПОЛА, ЕДВАРДА КАРДЕЉА ББ /
Матични број лица:	0000021984574
Врста права:	СВОЈИНА
Облик својине:	ПРИВАТНА
Удео:	1/1
Терети на парцели - Г лист	
*** Нема терета ***	
Напомена (терет парцела):	
*** Нема напомена ***	

Одељак II



РЕПУБЛИКА СРБИЈА
МИНИСТАРСТВО ПРАВДЕ
ПРАВОСУДНИ ИНФОРМАЦИОНИ СИСТЕМ

Подаци достављени електронским путем, извор података је Републички геодетски завод,

* Извод из базе података катастра непокретности.

сврха упита: Управни поступак – јавни бележник, у предмету: уоп. 25.09.2024. стране корисника: Милена Николић, на основу: чл. 53 Закона о поступку у непокретности и водова ("Сл. гласник РС", бр. 41/2018, 95/2018, 31/2019 и 1/2020) Уредбе о условима издавања извода из листа непокретности и листа вода из катастарског информационог система, од стране јавних бележника и геодетских служби ("Службени гласник РС", број 91/20).

Датум и време прибављања података: 25.09.2024 13:05:41

Датум ажурирања података: 23.09.2024 02:19:00

Напомена: Приказани подаци у оквиру Одељка I односе се само на непокретности које су означене у оквиру Одељка II.

ПАРЦЕЛЕ

Општина: БАЧКА ТОПОЛА

Катастарска општина: БАЧКА ТОПОЛА-ГРАД

☒ 6123/13, Површина м²: 16580, Улица / Потес: НОВОСАДСКА

☒ Бр.дела парцеле: 1, Површина м²: 16580, Начин коришћења земљишта: ЊИВА 2. КЛАСЕ, Врста земљишта: ЗЕМЉИШТЕ У ГРАЂЕВИНСКОМ ПОДРУЧЈУ

ПОДАЦИ О ЗГРАДАМА И ДРУГИМ ГРАЂЕВИНСКИМ ОБЈЕКТИМА (ОБЈЕКТИ НА ИЗАБРАНОМ ДЕЛУ ПАРЦЕЛЕ)

Улица:	Кућни број:	Кућни подброј:	Површина м ² :	Начин коришћења објекта: Статус објекта:
--------	-------------	----------------	---------------------------	--

ПОСЕБНИ ДЕЛОВИ ИЗАБРАНОГ ОБЈЕКТА

Одабрано посебних делова објекта 0 од 0

* Извод из базе података катастра непокретности.

ЖНИК
овић
пола
ла Тита бр. 44
ргани-

УОП-I:7310-2024

Страна 1 (један)

-----КЛАУЗУЛА О ОВЕРИ ИЗВОДА ИЗ ЛИСТА НЕПОКРЕТНОСТИ -----
----- И ЛИСТА ВОДОВА -----

Потврђује се да подаци у овом изводу представљају одштампани истоветан визуелни приказ података из базе података Геодетског катастарског информационог система Републичког геодетског завода.

Трошкови за издавање једног примерка наплаћени су у укупном износу од 540,00 динара са урачунатим ПДВ-ом на основу члана 14. став 3. Јавнобележничке тарифе.

Јавни бележник

Сања Тонковић

БАЧКА ТОПОЛА

Маршала Тита бр. 44

За јавног бележника јавнобележнички приправник

Милена Николић Број решења

997-3-IV-6/2021 од 21.03.2022 год.

(потпис)

(печат)

УОП-I:7310-2024

У Бачкој Тополи, 25.09.2024. године

Време: 13:05

РЕПУБЛИКА СРБИЈА
ЈАВНИ БЕЛЕЖНИК САЊА ТОНКОВИЋ
Бачка Топола, Маршала Тита 44



РЕПУБЛИКА СРБИЈА
РЕПУБЛИЧКИ ГЕОДЕТСКИ ЗАВОД

Служба за катастар непокретности Бачка Топола

Петефи Бригаде 5

Број: 953-082-34414/2024

КО: Бачка Топола-град

КОПИЈА КАТАСТАРСКОГ ПЛАНА

Размера штампе: 1:1000



РЕПУБЛИКА СРБИЈА

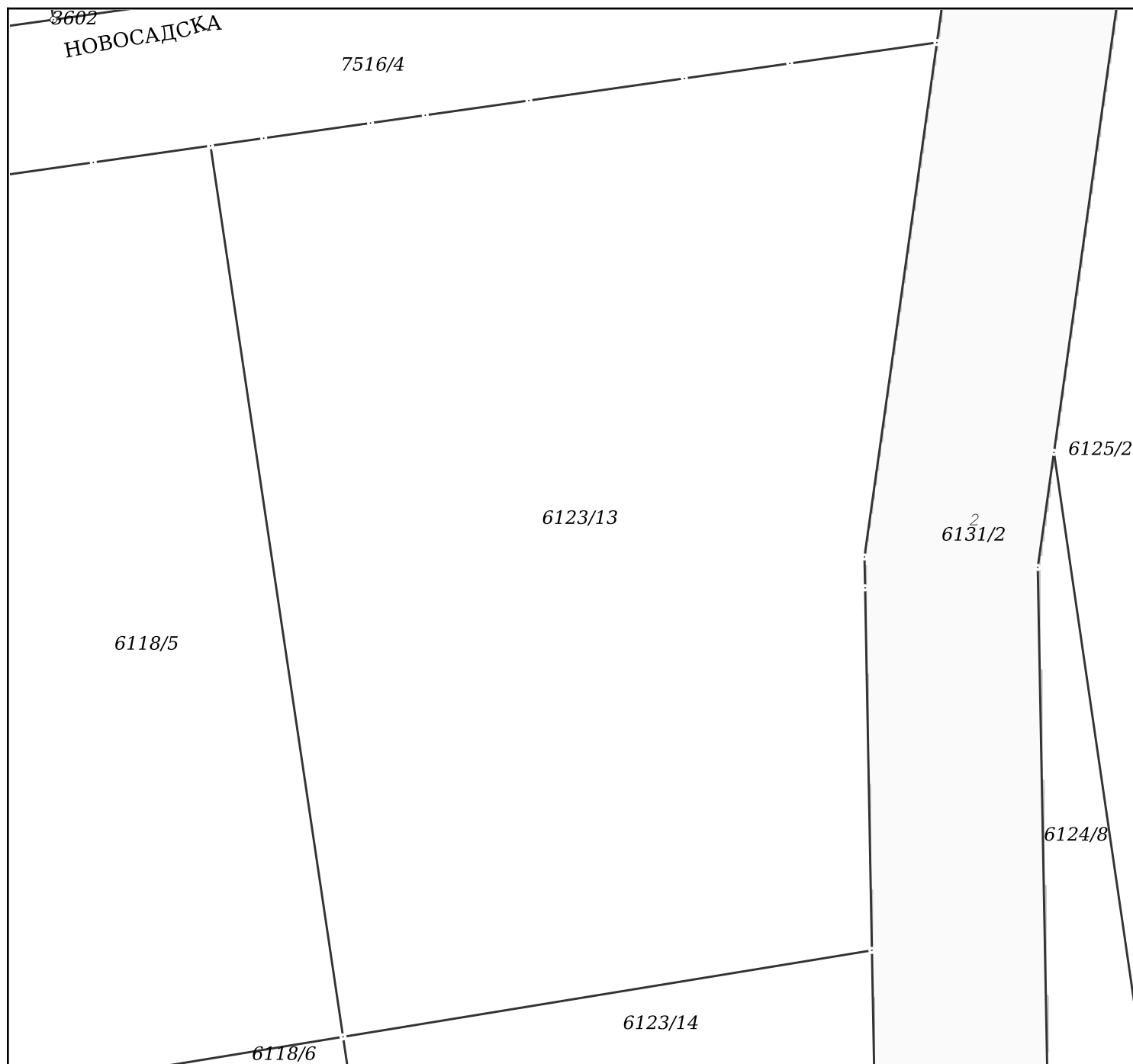
Републички геодетски завод

Булевар војводе Мишића бр. 39

11 000 Београд

Датум: 8/23/2024 7:39:02 AM

Катастарска парцела број:
6123/13



НАПОМЕНА: Такса за пружање услуга Завода наплаћена у складу са чланом 215б, Закона о РАТ, у износу од 1340,00 динара.

Датум и време издавања:

23.08.2024 године у 07:23

Овлашћено лице: Šandor Balog

8/23/2024 7:25:54 AM

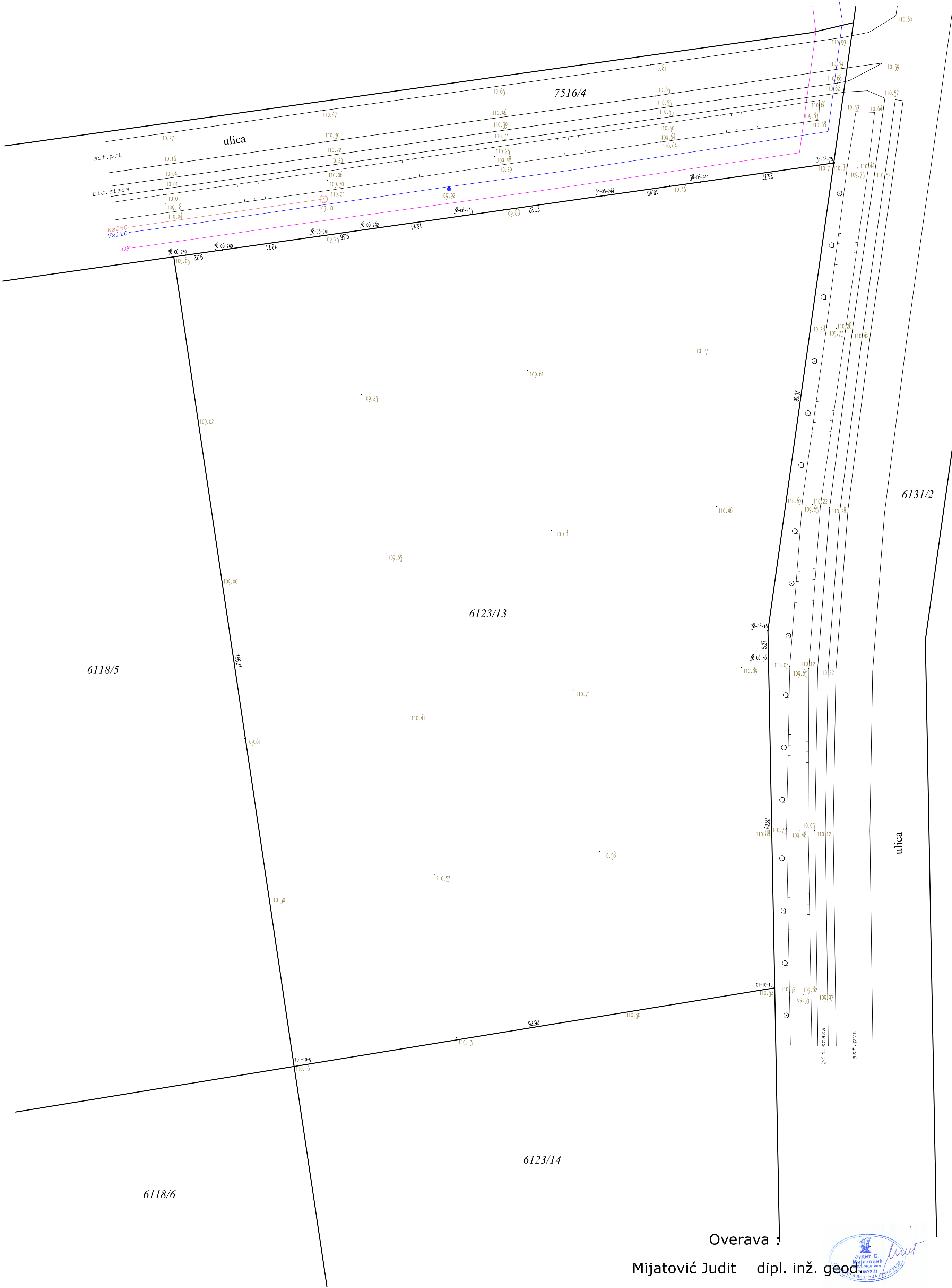
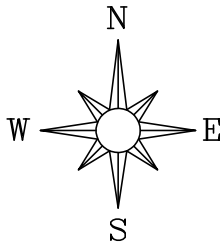
М.П. _____

À

À

À

À



Overava :

Mijatović Judit dipl. inž. geod.

Geogon M&J doo Subotica





Електродистрибуција Србије д.о.о. Београд

Огранак Електродистрибуција Суботица

Суботица, Сегедински пут 22-24, 24000 Суботица, тел.: 024/619-300, факс: 024/546-380

ЦЕОП:

Наш број: 2541200-D.07.09.-510683-24

Суботица, 25.11.2024

"POTTKER NEKRETNINE" DOO

ЕДВАРДА КАРДЕЉА бр. ББ

24300 БАЧКА ТОПОЛА

Одлучујући о Вашем захтеву од 12.11.2024. године, на основу члана 140. Закона о енергетици („Сл. гласник РС“ бр. 145/14, 95/18 – др.закон, 40/21, 35/23-др.закон и 62/23), 8 и 86 Закона о планирању и изградњи („Сл. гласник РС“ бр. 72/09, 81/09, 64/10, 24/11, 121/12, 42/13, 50/13, 98/13, 132/14, 145/14, 83/18, 31/19, 37/19-др.закон, 9/20, 52/21 и 62/23), издају се

**УСЛОВИ ЗА ИЗРАДУ УРБАНИСТИЧКОГ ПРОЈЕКТА, КОЈИ САДРЖЕ И УСЛОВЕ ЗА
ПРОЈЕКТОВАЊЕ И ПРИКЉУЧЕЊЕ**

објекта: Објекат других делатности - магацин, класе 125102, БАЧКА ТОПОЛА, НОВОСАДСКА бр. ББ, парцела број 6123/13 К.О. Бачка Топола - град.

Овим условима Електродистрибуција Србије д.о.о. Београд (у даљем тексту: ЕДС) одређује место прикључења, начин и техничко-технолошке услове прикључења, место и начин мерења електричне енергије, рок прикључења и трошкове прикључења.

Инвеститор прикључка са орманом мерног места је ЕДС.

На основу увида у идејно решење бр. 649-XVI/24 од 10.2024, израђен од стране "I-MODUL" из Бачке Тополе, издају се ови услови.

1. Услови које треба да задовољи објекат да би се могао изградити прикључак

Напон на који се прикључује објекат: 0,4 kV

Пројектована предвиђена снага: **130 kW** - Странка се уклапа у претходно одобрену максималну једновремену снагу од 235 kW по решењу број 3.20.3-312-64/2011.

Фактор снаге: изнад 0,95

Услови заштите од индиректног напона додиром, преоптерећења и пренапона: За заштиту од напона додиром користити "TN-C-S" систем ($U_d \leq 50V$).

Услови постављања инсталације у објекту које је странка обавезна да обезбеди иза прикључка:

Уколико странка жели непрекидно напајање својих уређаја неопходно је да обезбеди алтернативно агрегатско напајање истих, са обавезном уградњом одговарајуће блокаде од продора напона агрегата у ДСЕЕ.

2. Технички опис прикључка

Врста прикључка: посебан случај

Карактер прикључка: трајни

Место прикључења објекта: Остаје постојеће

Место везивања прикључка на систем: Остаје постојеће - 0,4 kV сабирнице у НН блоку постојеће МБТС-23 Бачка Топола

Опис прикључка до мерног места: Прикључак остаје постојећи.

Опис мерног места: За мерење утрошене ел. енергије и регистрације максималне снаге користити постојећу мерну групу у полуиндиректном споју са ГПРС/ГСМ модулом (бр. бројила активне и реактивне енергије 50026069, ЕД број 204248273) смештену у орману мерног места на унутрашњем зиду постојеће МБТС-23 Бачка Топола.

Мерни уређај: Остаје постојеће.

Преносни однос струјних трансформатора за мерење до оптерећења од 235 (kW) мора да буде 400/5 A/A – остају постојећи, при чему морају да задовоље прописану термичку и динамичку струју. Класа тачности мерних трансформатора за мерење количине енергије на једној мерној групи може да буде најмање класе 0,5.

Управљачки уређај: У склопу мерног уређаја

3. Место испоруке електричне енергије

Место испоруке електричне енергије: увод проводника инсталације у мерни орман.

4. Основни технички подаци о ДСЕЕ на месту прикључења

За елиминисање пролазног земљоспоја примењује се:

- једнополни земљоспојни прекидач са брзином деловања мањом од 0,2 s,
- земљоспојна заштита на изводном прекидачу са временом трајања до 0,5s,
- на изводима 20 kV у ТС 110/20 kV/kV се примењује аутоматско поновно укључење (АПУ) са два покушаја. У првом покушају се врши брзо АПУ са безнапонском паузом (трајање) од 0,3 сек. Ако је квар и даље присутан, врши се други покушај укључења после безнапонске паузе (трајање) до 3 min (споро АПУ). Уколико је и надаље присутан квар, заштита извршава трајно искључење 20 kV извода, након чега се приступа локализацији квара и његовом отклањању.

Уколико рад уређаја странке проузрокује смањење квалитета електричне енергије другим корисницима, под условом да прекорачује емисионе нивое дозвољене Правилима о раду дистрибутивног система Електродистрибуција Србије д.о.о. Београд, може странки да обустави испоруку електричне енергије све док се не отклоне узроци сметњи.

5. Накнада за прикључење

Обрачун накнаде за прикључење извршен је у складу са Методологијом за одређивање трошкова прикључења на систем за пренос и дистрибуцију електричне енергије („Сл. гласник РС“, бр. 109/15), а у којој је дато детаљно образложење критеријума и начина одређивања трошкова прикључења објекта купаца на ДСЕЕ.

Процењена накнада за трошкове прикључења износи:

1	Трошкови прикључка:	0,00	РСД.
2	Део трошкова система насталих због прикључења објекта:	0,00	РСД.
Укупно (без обрачунатог ПДВ):		0,00	РСД.

6. Рок за изградњу прикључка

Није потребан Уговор о пружању услуге за прикључење на ДСЕЕ.

7. Захтев за прикључење

Није потребано подношење Захтева за прикључење.

8. Додатни услови за прикључење објекта на ДСЕЕ

Прикључење објекта на дистрибутивни систем електричне енергије у складу са Законом о енергетици ("Сл. гласник РС" бр. 145/14, 95/2018-др.закон, 40/202140/21, 35/23-др.закон и 62/23).

9. Ови Услови имају важност 24 месеци уколико се у том периоду не исходују локацијски услови. У супротном, важе све време важења локацијских услова, односно до истека важења грађевинске дозволе.

10. Ови Услови обавезују Електродистрибуција Србије д.о.о. Београд, Огранак Електродистрибуција Суботица само уколико у целисти, у истоветној и идентичној садржини чине саставни део локацијских услова.

11. Значење појединих израза

Место прикључења објекта на дистрибутивни систем електричне енергије је место разграничења одговорности над објектима између ЕДС и корисника система. Електроенергетски објекти до места прикључења су власништво ЕДС, а објекти који се налазе иза места прикључења су власништво корисника система. На месту прикључења се обавља испорука електричне енергије.

Мерно место је тачка у којој се повезује опрема за мерење испоручене електричне енергије.

Прикључак је скуп водова, опреме и уређаја којима се инсталација објекта крајњег купца физички повезује са дистрибутивним системом електричне енергије, од места разграничења одговорности за предату енергију до најближе тачке на систему у којој је прикључење технички, енергетски и правно могуће, укључујући и мерни уређај.




Директор огранка

Душко Петровић, дипл.ел.инж.

Доставити :

1. Наслову;
2. Служби за енергетику;
3. Писарници.



Ј.П. ЗА ГРАЂЕВИНСКО ЗЕМЉИШТЕ, УРБАНИСТИЧКО ПЛАНИРАЊЕ И УРЕЂЕЊЕ

БАЧКА ТОПОЛА

TELEKRENDEZÉSI, TELEPÜLÉSTERVEZÉSI ÉS RENDEZÉSI KÖZVÁLLALAT

TOPOLYA

USLOVI ZA PRIKLJUČAK NA JAVNU SAOBRAĆAJNICU

INVESTITOR:

“POTKER NEKRETNINE” d.o.o.,
Edvarda Kardelja bb,
Bačka Topola

PREDMET:

Priključak na javnu
saobraćajnicu

Obradivači

Vladimir Krajinović dipl.ing.građ.
Robert Pašti dipl.ing.građ

UU-1729/24
oktobar 2024.



Dragana Ognjenović dipl.ecc.

SADRŽAJ

1. OPŠTI DEO

2. USLOVI ZA PROJEKTOVANJE

- 2.1. Predmet uslova
- 2.2. Pravni i planski osnov
- 2.3. Lokacija
- 2.4. Namena objekata
- 2.5. Uslovi za izgradnju

2. USLOVI ZA PROJEKTOVANJE

2.1. PREDMET USLOVA ZA PROJEKTOVANJE

Na osnovu zahteva pod ev.br. 557 od dana 27.09.2024.god. od strane investitora "POTKER NEKRETNINE" d.o.o. Bačka Topola, Edvarda Kardelja bb, izdaju se Uslovi za priključenje na javnu saobraćajnicu a za potrebe izrade Urbanističkog projekta objekta drugih delatnosti-magacina.

2.2. PRAVNI I PLANSKI OSNOV

Ovi Uslovi za projektovanje su izdati na osnovu Zakona o planiranju i izgradnji ("Sl. glasnik RS", broj 72/09, 81/09 isp., 64/2010 odluka-U.S., 24/2011, 121/2012, 42/2013-US, 50/2013-US, 98/2013-US, 132/2014, 145/2014, 83/2018, 31/2019, 37/2019 i 9/2020-dr. Zakon) i na osnovu Plana generalne regulacije naselja Bačka Topola (Sl.list opštine br. 1.1/2024).

Ovim dokumentom daju se uslovi o mogućnostima i ograničenjima za izgradnju priključka na javnu saobraćajnicu.

2.3. LOKACIJA

Lokacija planirane izgradnje je na prostoru istočnog industrijskog parka u naselju Bačka Topola, na katastarskoj parceli broj 6123/13 k.o. Bačka Topola-grad.

Prema Planu generalne regulacije naselja Bačka Topola predmetna parcela je namenjena za radne zone i komplekse.

2.4. NAMENA OBJEKATA

Planira se izgradnja prilaznog kolovoza za potrebe objekta drugih delatnosto-magacina.

2.5. USLOVI ZA IZGRADNJU

Priključak na javnu površinu moguće je izvesti sa severne strane parcela i to prema kat. parc. br. 7516/4 k.o. Bačka Topola-grad. Navedena parcela predstavlja javnu površinu i vodi se kao ulica u naseljenom mestu.

Obezbediti kolsko-pešački prilaz minimalne širine 3,5m. Za zadovoljavanje potrebe protivpožarne zaštite obezbediti kolski prilaz minimalne širine 3,5 m sa minimalnim unutrašnjim radijusom krivine od 7,0 m. Pešački prilaz je minimalne širine od 1,5 m. Javnu površinu u neposrednoj zoni priključka moguće je popločati prefabrikovanim behaton elementima ili nasuti tucanikom i po potrebi nabijati do zahtevane zbijenosti.

Postojeće instalacije u zoni priključaka po potrebi dodatno zaštititi prema uslovima vlasnika istih. Upojne i odvodne jarkove podtrebno je zaceviti kako bi se omogućio nesmetani tok atmosferskih voda.

Izradio:



Vladimir Krajinović dipl.ing. građ.



„KOMGRAD“

ЈАВНО ПРЕДУЗЕЋЕ
КОМУНАЛНО СТАМБЕНО
ГРАЂЕВИНСКЕ ДЕЛАТНОСТИ

Јавно предузеће за комунално,
стамбено - грађевинске делатности
„КОМГРАД“ Бачка Топола
Матије Корвина број 18.
24300 Бачка Топола
Телефон: 024 712 510
Телефакс :024 715 711
www.komgrad.com
komgrad@stcable.rs
број: 1161-2024
datum: 30.09.2024.

Матични број : 08032874
ПИБ:101443745
Текући рачун: Банка Intesa: 160-920038-97
Војвођанска банка: 325-9500600014736-74

„ARHITOP“ D.O.O.
Preduzeće za projektovanje, inženjering i usluge
M. Tita 92
24300 Bačka Topola

Predmet : Izdavanje predhodnih uslova za potrebe izrade Urbanističkog projekta za izgradnju objekta drugih delatnosti-magacina, na parceli 6123/13 k.o. Bačka Topola-grad

Na osnovu Vašeg zahteva , naš broj 1161/2024 od 30.09.2024. god., priložene tehničke dokumentacije kao i stanja na terenu dajemo Vam naše uslove za izradu predmetnog projekta.

Na situaciji (*Vaš prilog br. 5.*) prikazan je položaj instalacija gradskog vodovoda D110 i gradska, zacevljena fekalna kanalizacija D250 KG-PVC. Položaj prikazanih instalacija je u skladu sa pozicijam stvarnim položajevima na terenu, stime da je vodovodna linija izgrađena od D160 KM-PVC PN10 cevovoda umesto prikazane D110 cevovoda, a šahta fekalne kanalizacije ŠK2 (naš prilog br. 1.) je pokriven zemljom zbog poljoprivrednih aktivnosti na predmetnom delu. U toku su radovi na otkrivanju položaja šahta ŠK2 za koje ćemo naknadno proslediti sve relevantne podatke (kota poklopca i kota dna cevi). Na dan davanja ovih uslova položaj šahta ŠK1 je poznata i nalazi se u prilogu.

Zacevljena kanalizacija atmosferskih otpadni voda na predmetnom delu grada nema.

Vodovi gradskog vodovoda su na dubini od 0,80 do 1,5 metara ispod površine terena, tj. nadsloj do kota temena cevi. Predvideti napajanje sa voda vodovoda koja se nalazi na k.p. 7516/4, priključkom na cev D160 KM-PVC PN10. Na osnovu ranijih, merenih vrednosti na gradskoj vodovodnoj mreži, na severnom kraju Bačke Topole (106,50 mm) sa priključkom od D110 HDPE, na spoljašnjoj hidrantskoj mreži objekata, od D90 HDPE cevi, sa nadzemnom hidrantom DN80 pri dinamičkom pritisku od 3,6 bara, izmeren je proticaj na slobodnom izlivu od 5,38 l/s. Pri sadašnjem stanju izgrađenosti gradske vodovodne mreže i režima rada crpne stanice za snabdevanje vodom grada, vladajući prosečni pritisak vodovodne mreže u predmetnom delu grada iznosi 2,5-3,0 bara, s'tim da u letnjem periodu pada i ispod tih vrednosti. Na osnovu izmerene vrednosti na postojećoj hidrantskoj mreži

može se **predpostaviti** maksimalna količina vode pri slobodnom isticanju iz D110 HDPE cevi, unutrašnjeg prečnika $D_{\text{iner}}=97,4\text{mm}$ je cca. 10 l/s. Preporučuje se ispitivanje proticaja i pritisaka vodovodne cevi, odnosno postojeće hidrantske mreže pomoću merenja na postojećem hidrantu. Merenje vrši **OPŠTINSKI VATROGASNI SAVEZ BAČKA TOPOLA** uz prisustvo stručnog nadzora firme JP "Komgrad" na teret Naručioca (preporučuje se prethodna konsultacija).

JP „Komgrad“ u naredni period planira da izvrši merenja na javnoj (uličnoj) hidrantskoj mreži u predmetnom reonu (između DRAGOMIR KANDIĆ PR PREVOZNIČKA RADNJA KANDIĆ PANONIJA i KITE D.O.O. na katastarskoj parceli 6105/4 k.o. Bačka Topola-grad, kao i na hidrantu na katastarskoj parceli. Rezultate merenja ćemo proslediti Podnosiocu zahteva.

Preduslov za priključenje na javnu vodovodnu mrežu je izrada vodomernog skloništa (šahta) pogodne dimenzije, na pristupačnom mestu, neposredno iza regulacione linije a ne dalje od 5m od istih. Za priključak od D110 HDPE PN10 predvideti vodonepropusno vodomerno sklonište (šaht) minimalne unutrašnje dimenzije $a \times b \times h = 2,7\text{m} \times 1,5\text{m} \times 1,8\text{m}$. U vodomerno sklonište će biti smešten glavni ventil i kombinovani vodomerni sa pratećom armaturom. Detaljan opis i zahtevane tehničke parametre vodomernog šahta se dobija prilikom izdavanja lokacijskih uslova, tj. u postupku izdavanja uslova za projektovanje i priključenje. Priključivanje na javnu, gradsku vodovodnu mrežu, na osnovu zahteva, vrši JP „Komgrad“ iz Bačke Topole.

Forsirano crpljenje iz javne vodovodne mreže je zabranjeno. Unutrašnju instalaciju vodovodne mreže (sanitarna, protivpožarna) projektovati i izvesti po važećim standardima, propisima i zakonima za predmetnu struku, odnosno u skladu sa budućim tehničkim uslovima JKP-a. (lokacijski uslovi).

Molimo Investitora, da Glavni projekat zaštite od požara i elaborat zaštite od požara, posle izrade prosledi javnom preduzeću JP „Komgrad“ Bačka Topola.

Odlukom o snabdevanju vodom na teritoriji opštine Bačka Topola ("Službeni list Opštine Bačke Topole" br.17. od 05.12.2016 g. br: 352-21/2016-V) se, u skladu sa zakonom, uređuju i propisuju uslovi i način obavljanja komunalne delatnosti snabdevanja vodom za piće na teritoriji opštine Bačka Topola (u daljem tekstu: opština), obim i kvalitet komunalnih usluga, opšta i posebna prava i obaveze vršioca komunalne delatnosti i korisnika usluga i način vršenja nadzora nad obavljanjem ove delatnosti.

U fazi projektovanja predvideti zasebno sakupljanje komunalnih otpadnih voda budućih sanitarnih čvorova, i da se isto spaja na unutrašnji gravitacioni sistem.

Komunalne, fekalne, otpadne vode odvesti u fekalnu kanalizaciju KG-PVC (UKC) D250 mm, izradom priključaka D160 KG-PVC do revizionog šahta ŠK2 ili ŠK1 , prikazan na situaciji (Vaš *prilog br. 5.*). Dubina ukopavanja javne fekalne kanalizacije u čvoru ŠK1 je cca. 1,1 – 2,2 metara, do temena cevi ispod površine terena. Kota dna cevi u predmetnom čvoru javne fekalne kanalizacije je -2,15 m od kote terena. Priključivanje na gradsku fekalnu kanalizaciju, na osnovu zahteva, vrši JP „Komgrad“ iz Bačke Topole. Priključak se završava u reviziono okno ili u cevastu reviziju unutar građevinske parcele. Reviziono okno, tj. cevasta revizija je deo unutrašnje instalacije. Preduslov za priključenje na javnu fekalnu kanalizacionu mrežu je izrada revizionog okna (cevasta revizija) pogodne dimenzije, na pristupačnom mestu,

neposredno iza regulacione linije a ne dalje od 1 m od istih. Udaljenost revizionog okna od okolnih objekata treba da bude 3 m, a od ostalih instalacija 1m.

Minimalni dozvoljeni pad priključnog cevovoda je 1%.

U komunalnu fekalnu kanalizaciju je zabranjeno ispuštanje atmosferskih otpadnih voda.

Zbog velikih betonskih površina treba obratiti pažnju na separatan sakupljanje i odvođenje atmosferskih voda sa krovnih površina od atmosferskih voda betonskih slivnih površina.

Atmosferske vode sa betonskih površina poželjno da imaju zaseban separator lakih naftnih derivata pri ispuštanju u sistem atmosferske kanalizacije, u sistem atmosferskih jarkova ili na zelenu površinu.

Odlukom o odvođenju i prečišćavanju otpadnih i atmosferskih voda na teritoriji opštine Bačka Topola ("Službeni list Opštine Bačke Topole" br.17. od 05.12.2016 g. br: 352-22/2016-V) propisuju se uslovi i način organizovanja poslova u vršenju komunalne delatnosti-odvođenje i prečišćavanje otpadnih i atmosferskih voda na teritoriji opštine Bačka Topola i utvrđuju druga pitanja od značaja za pružanje i korišćenje ove komunalne usluge.

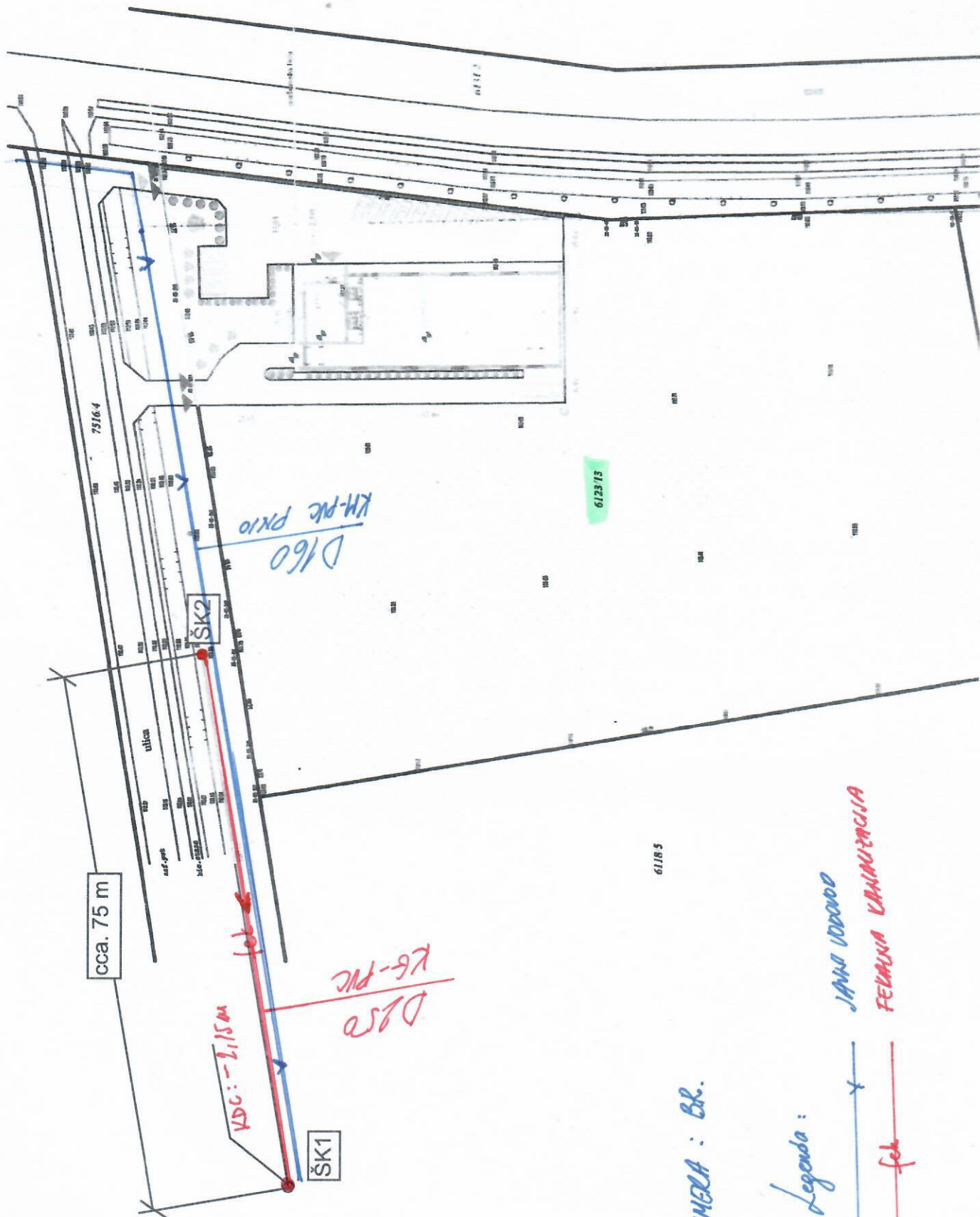
Sve radove izvesti prema važećem Zakonu o planiranju i izgradnji.

dana 30.10.2024. godine,

Sastavio:

Barta Oskar maš.inž.





RAZMEHA : BR.

Legenda :



JANA VODNOV
FELIANA VANAUANCIA

ARHITOP D.O.O. Preduzeće za projektovanje, inženjering i usluge

M.Tita 92, Bačka Topola 24300

Broj:S-98-24

datum:30.09.2024

Na osnovu vašeg zahteva **bez broja od 26.09.2024.** godine, za izdavanje uslova za projektovanje, u skladu sa odredbama zakona o planiranju i izgradnji, izdaje se sledeći:

uslovi za potrebe izrade Urbanističkog projekta za izgradnju objekta drugih delatnosti-magacina na kat. Parceli broj 6123/13 K.O. Bačka Topola-grad u Bačkoj Topoli

ARHITOP D.O.O. uz dopis podneo je grafički prilog, pa kako SAT TRAKT u toj lokaciji ima podzemne KDS instalacije, daju se sledeći uslovi za izradu urbanističkog projekta:

Opšti uslovi

1. Novoizgrađeni objekti moraju biti horizontalno udaljeni od podzemne instalacije SATTRAKT-a min. 0.5 m.(u izuzetnim slučajevima min, 0.3m)
- 2.Pri paralelnom vođenju instalacija mora biti najmanje 0.5m od naše podzemne instalacije, a prilikom ukrštanja sigurnosni razmak mora biti najmanje 0.3m.
3. Obavezuje se investitor da pre početka radova na određenoj lokaciji obavesti SATTRAKT D.O.O. BAČKA TOPOLA o datumu početka radova.
4. Ukoliko je potrebno izmeštanje instalacije, troškove izmeštanja snosi investitor, a radove može izvršiti samo uz nadzor SAT TRAKT D.O.O BAČKA TOPOLA.
5. Nastalu štetu prilikom izvođenja predmetnih radova u potpunosti plaća investitor, a otklanjanje štete izvršiće isključivo SAT TRAKT D.O.O BAČKA TOPOLA.

Tehnički uslovi

- 1.Priključenje objekata može se izvesti isključivo podzemno.
- 2.U slučaju priključenja **neophodno je položiti PE cev $\Phi 40\text{mm}$ od instalacije Sattrakta do budućeg objekta**. Dubina polaganja cevi je min. 80cm.
3. Pre priključenje treba potpisati ugovor o priključenju. Vrsta paketa usluge, kao i po potrebi broj fiksnog telefona će biti regulisan tim ugovorom. Priključenje može izvršiti samo SAT TRAKT D.O.O BAČKA TOPOLA.

Ovaj dokument izdato isključivo za zahtev za izdavanje uslova, **bez broja od 26.09.2024.** i ne može se koristiti u druge svrhe, i važe dve godine.

Prilog: ucrtana instalacija Sattrakta na dobijenoj karti

Obradio: Bajus Zoltan el.ing.

Pečat:



Potpis:

Mir Zolti

KDS INSTALACIJA
OK -SATTRAKT

6118.5

6118.6

6123.13

6123.14

7516.4

6131.2

SIT
SA





РЕПУБЛИКА СРБИЈА
МИНИСТАРСТВО УНУТРАШЊИХ ПОСЛОВА

Сектор за ванредне ситуације

Одељење за ванредне ситуације у Суботици

Одсек за превентивну заштиту

од пожара и експлозија

07.30.1 број 217-28-1590/24-1

15.10.2024. године

С у б о т и ц а,

Ул. Сегедински пут 45

НБ

"Архитоп" д.о.о.

Бачка Топола

Маршала Тита 92

ПРЕДМЕТ: Обавештење

ВЕЗА: Захтев "Архитоп" д.о.о. из Бачке Тополе од 01.10.2024. године

У вези са списима предмета достављеним од стране "Архитоп" д.о.о. из Бачке Тополе од 01.10.2024. године, у име инвеститора "Pottker Nekretnine" д.о.о. из Бачке Топле, улица Едварда Кардеља бб, који се односе на издавање мишљења које садржи услове у погледу мера заштите од пожара за потребе израде Урбанистичког пројекта за изградњу објекта магацина металне робе, спратности П+0 и П+1, у Бачкој Тополи, на кат. пар. бр. 7516 К.О. Бачка Топола-град, обавештавамо Вас да ово Одељење сходно чл. 29 Закона о заштити од пожара („Сл. гласник РС“, бр. 111/09, 20/15 и 87/18), издаје мишљења која садрже услове заштите од пожара и експлозија које је потребно предвидети у планским документима, али не и за потребе израде техничке документације и урбанистичких пројеката.

Подносиоцу захтева је потребно указати да у случају да плански документ и урбанистички пројекат представљају основ за издавање локацијских услова, исти не садрже могућности, ограничења и услове у погледу мера заштите од пожара и експлозија, па је потребно, у поступку издавања локацијских услова, прибавити посебне услове заштите од пожара и експлозија у складу са чл. 54. Закона о планирању и изградњи ("Сл. гласник РС", бр. 72/09, 81/09, 24/11, 121/12, 42/13, 50/13, 98/13, 132/14, 145/14, 83/18, 31/2019, 37/2019, 9/2020, 52/2021 и 62/2023) и чл. 20. Уредбе о локацијским условима ("Сл. гласник РС", бр. 87/2023).

НАЧЕЛНИК ОДЕЉЕЊА
пуковник полиције
Зоран Бијелић



Република Србија
Аутономна Покрајина Војводина
Општина Бачка Топола
ОПШТИНСКА УПРАВА
Одељење за просторно планирање, урбанизам,
грађевинарство, заштиту животне средине,
комунално-стамбене послове и привреду
Број: 350-55/2024-I
Дана: 09.10.2024. год.
Бачка Топола

АРХИТОП ДОО
Бачка Топола
Маршала Тита број 92

ПРЕДМЕТ: Достављање претходних услова за израду Урбанистичког пројекта

Вашим захтевом заведеним под бројем 350-55/2024 од 30.09.2024. године затражили сте у име инвеститора „POTTKER NEKRETNINE DOO BAČKA TOPOLA” са седиштем у Бачкој Тополи, улица Едварда Кардеља бб, издавање претходних услова за израду Урбанистичког пројекта ради изградње објекта других делатности - магацина на к.п. бр. 6123/13 у к.о. Бачка Топола-град у Бачкој Тополи.

Уз захтев приложени су:

- Овлашћење за исховање претходних услова за израду Урбанистичког пројекта од 09.09.2024. године, дато од стране инвеститора Саиди Ђатиновић из Бачке Тополе, улица Маршала Тита број 92;
- Фотокопија Извода из Листа непокретности, број 9265 к.о. Бачка Топола-град, УОП-I:7310-2024 од 25.09.2024.године;
- Копија катастарског плана, број 953-082-34414/2024 од 23.08.2024. године;
- Топографски план од 16.08.2024. године, израђен од стране „GEOGON M&I DOO ZA IZVOĐENJE I PROJEKTOVANJE GEODETSKIH GRAĐEVINSKIH I ARHITEKTONSKIH RADOVA SUBOTICA“ са седиштем у Суботици, улица Матка Вуковића, број 8, одговорно лице је Мијатовић Јудит, дипл.инж.геод., број лиценце 01 0079 11;
- Графички прилог - ситуација.

Укупна површина парцеле, број 6123/13 к.о. Бачка Топола-град износи 16.580,00 m².

Пројектом је планирана изградња слободностојећег објекта који је по намени индустријски објекат са магацином, управним делом и изложбеним простором. Објекат је правоугаоног облика, са двоводним кровом. Димензије основног габарита зграде су 52,65 m x 20,35 m. Укупна нето површина објекта је 950,04 m², а бруто површина објекта је 1.071,42 m². Око објекта је планиран тротоар и манипулативни плато. Објекат је спратности П+0 у складишном делу и П+1 у управном делу са изложбеним простором.

Главна функција објекта је магацин готове металне робе од окова за намештај, која се налази у приземном делу. Ту су предвиђене још следеће просторије: изложбени простор, гардеробе и санитарни чвор за запослене и кухињски део. На спрату су планиране канцеларије са санитарним чвором и магацин. Светла висина приземног дела износи 2,80 m, док је на спрату 2,40 m, а светла висина складишног дела је 5,53 m. Зидови објекта су од термоизолованих панела дебљине 10 cm на одговарајућој челичној конструкцији, кровни покривач је такође термоизоловани панел дебљине 10 cm, на одговарајућој решеткастој челичној кровној конструкцији. Преградни зидови су предвиђени од гипсаних плоча са лименом подконструкцијом и испуном од минералне вуне. Подови у приземним мањим просторијама су планирани од армираног бетона дебљине 10 cm, а у магацинском делу је предвиђен индустријски арморано-бетонски под са феро-бетон финалном обрадом.

Улаз на парцелу је планиран из улице Новосадска. Предвиђена су два улаза на парцелу са улице Новосадска, један за теретна возила и један за пешачки и колски прилаз објекту, преко клизних капија са

електричном командом. Колски приступи, као и интерна саобраћајница на парцели су минималне ширине 5,0 m.

Предвиђен је паркинг за путничка возила на северном делу парцеле. Око комплекса је предвиђена транспарентна ограда са армирано-бетонском парапетном гредом, челичним стубовима и испуном од 3D челичне мреже, висине 1,50 m.

Обрадом предмета, утврђено је да се парцела на којој се планира изградња предметног објекта, налази у подручју на које се примењује План генералне регулације насеља Бачка Топола ("Службени лист општине Бачка Топола" број 1.1/2024).

Предметна парцела се налази у грађевинском подручју насеља Бачка Топола, у блоку број 63, у близини планиране обилазнице и заштитног зеленила и намењена је радној зони и комплексима.

Извод из Плана генералне регулације насеља Бачка Топола ("Службени лист општине Бачка Топола" број 1.1/2024):

3. ПЛАНИРАНА НАМЕНА ПОВРШИНА И ОБЈЕКТА И МОГУЋИХ КОМПАТИБИЛНИХ НАМЕНА У ГРАЂЕВИНСКОМ ПОДРУЧЈУ НАСЕЉА БАЧКА ТОПОЛА СА БИЛАНСОМ ПОВРШИНА

3.8. РАДНЕ ЗОНЕ И КОМПЛЕКСИ

Просторни развој радне зоне усмерен је на два локалитета – на источну радну зону у којој су концентрисани различити радни садржаји и јужну радну зону, где су примарно лоцирани садржаји прехрамбено-прерађивачке индустрије.

Источна радна зона обухвата блокове бр. 56, 57, 58, **63**, 64 и делове блокова бр. 47, 48 и 62.

Источна радна зона је значајним делом изграђена, а постоје и површине планиране за изградњу нових радних садржаја.

У оквиру источне радне зоне могуће је организовати делатности и активности нових индустријских, складишних, трговинско-складишних капацитета, малих и средњих предузећа, капацитета мале привреде, саобраћајних и других капацитета.

Источна радна зона је добро повезана путном инфраструктуром.

Изградња и функционисање радних комплекса у оквиру радних зона мора се одвијати у складу са важећим прописима, правилима уређења и грађења дефинисаним овим Планом и уз поштовање свих услова и мера заштите прописаних овим Планом. Заштита природних, непокретних културних добара и животне средине приказана је на графичком приказу број 2.9. „Заштита природних добара, непокретних културних добара и животне средине“.

На површинама у радној зони, поред основне намене, могуће је градити и уређивати и друге компатибилне намене: јавне службе из области комуналне делатности, комуналне површине, спортско-рекреативне површине и зелене површине.

При избору локације у оквиру радних зона водити рачуна о компатибилности суседних садржаја (делатности), односно о мерама студије процене утицаја појединачних објеката на животну средину, како не би дошло до међусобног синергијски негативног утицаја.

За површине у радним зонама за које је предвиђена директна примена Плана примењивати правила грађења дефинисана у поглављу „II Правила грађења у грађевинском подручју насеља Бачка Топола“, у тачки „4. Правила грађења по зонама у којима је предвиђена директна примена Плана“, „4.2. Правила грађења у радној зони“.

3.20. ПОДЕЛА ГРАЂЕВИНСКОГ ПОДРУЧЈА НАСЕЉА БАЧКА ТОПОЛА НА БЛОКОВЕ

Број блока	Планирана намена површина у блоку
63	радни комплекси, заштитно зеленило, улични коридори

6. КОРИДОРИ, КАПАЦИТЕТИ И УСЛОВИ ЗА УРЕЂЕЊЕ И ИЗГРАДЊУ ИНФРАСТРУКТУРЕ И ЗЕЛЕНИЛА СА УСЛОВИМА ЗА ПРИКЉУЧЕЊЕ

6.1. САОБРАЋАЈНА ИНФРАСТРУКТУРА

6.1.2. Услови за изградњу саобраћајне инфраструктуре

Колски прилази парцелама - прикључци

За сваку грађевинску парцелу могуће је формирати један прикључак на јавну саобраћајну површину уз изузетак формирања додатног колског прилаза уколико се на парцели гради гаража као посебан објекат. У случају када грађевинска парцела има више фронтова оријентисаних ка јавним саобраћајним површинама максималан број колских прилаза једнак је броју фронтова оријентисаних ка јавним саобраћајним површинама.

6.2. ВОДНА И КОМУНАЛНА ИНФРАСТРУКТУРА

6.2.3. Услови за прикључење на водну и комуналну инфраструктуру

За прикључење објеката на водну и комуналну инфраструктуру поштовати следеће:

- Свака грађевинска парцела са изграђеним објектом мора имати засебан прикључак;
- Снабдевање водом из јавног водовода врши се прикључком објекта на јавни водовод. Прикључак на јавни водовод врши искључиво надлежно ЈКП. Прикључак на јавни водовод почиње од споја са водоводном мрежом, а завршава се у склоништу за водомер, закључно са мерним уређајем. Пречник водоводног прикључка са величином и типом водомера одређује ЈКП, а у складу са техничким нормативима, важећом Одлуком о водоводу и Правилником ЈКП;
- Индивидуални водомери за мерење потрошње воде у породичним стамбеним објектима, пословним просторијама, гаражама, по правилу постављају се у засебно изграђена склоништа ван објекта или унутар објекта, а у вишепородичним стамбеним објектима у заједничким просторијама, у специјално изграђеним касетама за смештај водомера;
- Код стамбено-пословних објеката обавезно је раздвајање инсталација са монтажом засебних водомера за стамбени и за пословни део објекта;
- Код изградње нових зграда вишепородичног (колективног) становања потребно је обезбедити да свака стамбена и пословна јединица има засебан водомер који се мора поставити у заједничке просторије уз монтажу заједничког водомера у шахту којим би се мерила кумулативна потрошња воде;
- Индивидуални водомер са арматуром у вишепородичном стамбеном објекту по правилу мора бити смештен у касети - ормарићу који је причвршћен за зид, сачињен од метала или другог погодног материјала, а лоциран у заједничким просторијама;
- Склониште у које је смештен индивидуални водомер, а налази се ван објекта на парцели корисника, мора се изградити од цигле или бетона, мин. димензија 100 cm x 120 cm x 150 cm;
- Прикључење главног објекта на канализациону мрежу извести према условима надлежног комуналног предузећа. До изградње јавне канализације санитарно-фекалне отпадне воде се могу упуштати у водонепропусне септичке јаме без упијајућег бунара, уз одговарајући предтретман, на мин. 3,0 m од свих објеката и границе парцеле које ће се периодично празнити, ангажовањем надлежног комуналног предузећа;
- Условно чисте атмосферске воде са кровова објеката могу се без пречишћавања упустити у отворену каналску мрежу или на зелене површине унутар парцеле.
- Отпадне воде настале као резултат технолошког процеса пре упуштања у насељски канализациони систем обавезно пречистити путем примарног пречишћавања унутар самог комплекса. Све зауљене воде пре упуштања у атмосферску канализацију пречистити на сепаратору уља и брзоталоживих примеса.

6.3. ЕЛЕКТРОЕНЕРГЕТСКА ИНФРАСТРУКТУРА

6.3.3. Услови за прикључење на електроенергетску инфраструктуру

- За прикључење објеката на дистрибутивни електроенергетски систем потребно је изградити подземни или надземни прикључак, који ће се састојати од прикључног вода и ормана мерног места (ОММ);
- ОММ треба да буде постављен на регулационој линији парцеле на којој се гради објекат, према улици, или у зиданој огради, такође на регулационој линији улице;
- За кориснике са предвиђеном максималном једновременом снагом до 100 kW прикључење ће се вршити нисконапонским подземним водом директно из трансформаторске станице;
- За кориснике са предвиђеном једновременом снагом већом од 200 kW прикључење ће се вршити из трансформаторске станице 20/0,4 kV планиране у оквиру парцеле;
- Уколико је захтевана максимална једновремена снага до 150 kW, за више локацијски блиских или суседних објеката у оквиру радних садржаја, прикључење таквих купаца електричне енергије обезбедиће се изградњом дистрибутивних трансформаторских станица на јавној површини. Потребан број трансформаторских станица ће зависити од броја купаца и захтеване максималне једновремене снаге.

6.4. ТЕРМОЕНЕРГЕТСКА ИНФРАСТРУКТУРА

6.4.3. Услови за прикључење на термоенергетску инфраструктуру

Прикључење на дистрибутивну гасоводну инфраструктуру извести у складу са условима и сагласности од надлежног предузећа „БеоГас“ д.о.о. Београд, а у складу са одредбама Правилника о условима за несметану и безбедну дистрибуцију природног гаса гасоводима притиска до 16 bar („Службени гласник РС“, број 86/15), док за прикључење на транспортни систем Србијас у складу са условима и сагласности од ЈП „Србијас“, а у складу са одредбама Правилника о условима за несметан и безбедан транспорт природног гаса гасоводима притиска већег од 16 bar („Службени гласник РС“, бр. 37/13 и 87/15).

6.5. ЕЛЕКТРОНСКА КОМУНИКАЦИОНА (ЕК) ИНФРАСТРУКТУРА

6.5.3. Услови за прикључење на ЕК инфраструктуру

- Прикључење корисника на електронску комуникациону мрежу извести подземним или надземним прикључком по условима надлежног предузећа;
- у циљу обезбеђења потреба за новим ЕК прикључцима и преласка на нову технологију развоја у области ЕК потребно је обезбедити приступ свим планираним објектима путем ЕК канализације, од планираног ЕК окна до просторије планиране за смештај ЕК опреме, унутар парцеле корисника или до објекта на јавној површини.

6.6. УСЛОВИ ЗА УРЕЂЕЊЕ ЗЕЛЕНИХ И СЛОБОДНИХ ПОВРШИНА

Зелене површине радних комплекса

Зеленило радних комплекса представља саставни део насељског система зеленила. Главне функције ових зелених површина су стварање повољног микроклимата, заштита од прашине и гасова, стварање слободних простора за краћи одмор радника.

Зеленило радних површина треба формирати унутар комплекса, тако да заузима 30-40% укупне површине комплекса. У оквиру овог процента формирати заштитно зеленило ободом комплекса.

Избор биљних врста одређује се према карактеристикама производње, карактеру и концентрацији штетних материја, а такође према њиховим еколошким, функционалним и декоративним својствима. Засаде треба да карактерише висока отпорност на гасове, дим и прашину.

У зони радних објеката зеленило треба да омогући изолацију главних административних и јавних објеката, главних пешачких праваца и да створи одређену просторну композицију у комплексу, да одвоји платое за миран одмор.

По ободу радних зона требало би формирати зелени појас као заштитну баријеру у односу на околне садржаје.

6.6.3. Зелене површине специјалне намене

Заштитно зеленило

Главна функција ових зелених површина је смањење неповољних услова микросредине – ублажавање доминантних ветрова, смањење индустријског загађења и неповољног дејства саобраћаја, везивање земљишта и заштита од ерозије.

На деградираном земљишту и у оквиру комуналних површина заштитно зеленило формирати од лишћарских врста (јасен, јавор, граб, багрем, црвена зова).

Избор врста за заштитно зеленило је одређен биљногеографским, фитоценолошким и станишним условима. Потребно је изабрати дендролошки материјал отпоран на природне и новостворене станишне услове.

7. ОПШТА ПРАВИЛА УРЕЂЕЊА ПРОСТОРА

7.2. МЕРЕ ЕНЕРГЕТСКЕ ЕФИКАСНОСТИ ИЗГРАДЊЕ

Енергетска ефикасност изградње за крајњи циљ има смањење потрошње свих врста енергије, уз обезбеђење истих или бољих услова коришћења и функционисања објекта. Смањење потрошње необновљивих извора енергије (фосилних горива) и коришћење обновљивих извора енергије доприноси заштити животне средине и климатских услова.

Основне мере за унапређење енергетске ефикасности односе се на смањење енергетских губитака, ефикасно коришћење и производњу енергије. Неопходно је радити на развоју и коришћењу нових и обновљивих облика енергије и на подстицању градитеља и власника објеката да примене енергетски ефикасна решења и технологије у својим зградама ради смањења текућих трошкова. Енергетски ефикасна градња подразумева изградњу објеката тако да се обезбеди удобан и конфоран боравак у објекту у свим временским условима, са што мање утрошене енергије.

Повећање енергетске ефикасности у насељу обезбедити са:

- изградњом пешачких и бициклистичких стаза за потребе обезбеђења унутарнасељског комуницирања и смањења коришћења моторних возила;
- подизањем уличног зеленила (смањује се загревање тла и ствара се природни амбијент за шетњу и вожњу бицикла);
- пројектовањем и позиционирањем зграда према климатским аспектима, изложености сунцу и утицају суседних објеката, подизањем зелених кровова, као компензација окупираном земљишту;
- изградњом објеката за производњу енергије на бази нових и обновљивих извора енергије који су одговарајући за предметни простор (сунце, ветар, геотермалне воде, биомасе и др.) и изградњом даљинских или централизованих система грејања и хлађења.

Ради повећања енергетске ефикасности приликом пројектовања, изградње и касније експлоатације објеката, као и приликом опремања енергетском инфраструктуром, потребно је применити следеће мере:

- максимално користити нове техничка и технолошка решења у циљу енергетски ефикасније градње и употребе објеката;
- користити потенцијал обновљивих извора енергије локације - енергију сунца, подземних вода, ветра и сл. применом стаклених башти, фотонапонских панела, соларних колектора, топлотних пумпи и сл. (топлотне пумпе код ових система могу радити у режиму грејања зими, а у режиму хлађења у току лета тако да се постиже угодна и равномерна клима током читаве године);
- оријентацијом и функционалним концептом објекта максимално искористити сунчеву енергију за загревање објекта (оријентација према јужној, односно источној страни света), груписати просторије сличних функција и сличних унутрашњих температура (нпр. помоћне просторије оријентисати према северу), и сл;
- пројектовати облик објекта којим се може обезбедити што је могуће енергетски ефикаснији однос површине и запремине омотача објекта у односу на климатске факторе и намену зграде;
- обезбедити максимално коришћење природног осветљења, као и коришћење пасивних добитака топлотне енергије зими, односно заштите од прегревања у току лета адекватним засенчењем;
- оптимализовати величину прозора како би се смањили губици енергије, а просторије добиле довољно светлости;
- зеленилом и другим мерама заштитити делове објекта који су лети изложени јаком сунчевом зрачењу (на јужној и западној страни садити листопадно дрвеће, а на северној зимзелено);
- размотрити могућност постављања тзв. зелених кровова и фасада, као и коришћење атмосферских и отпадних вода;

- користити систем природне вентилације (вентилациони канали, прозори, врата, други грађевински отвори) тако да губици топлоте у зимском периоду и топлотно оптерећење у летњем периоду буду што мањи;
- при пројектовању термотехничких система предвидети елементе система грејања, климатизације и вентилације са високим степеном корисности;
- системе централног грејања пројектовати и изводити тако да се омогући централна и локална регулација и мерење потрошње енергије за грејање;
- употребљавати енергетски ефикасна расветна тела.

Објекти високоградње морају бити пројектовани, изграђени, коришћени и одржавани на начин којим се обезбеђују прописана енергетска својства. Ова својства се утврђују издавањем сертификата о енергетским својствима који чини саставни део техничке документације која се прилаже уз захтев за издавање употребне дозволе.

Инвеститори изградње/реконструкције објеката су дужни да грејну инсталацију сваког објекта предвиђеног за прикључење на неки од система снабдевања топлотном енергијом опреме уређајима за регулацију и/или мерење предате топлотне енергије.

Нова и ревитализована постројења за производњу електричне и/или топлотне енергије, системи за пренос електричне енергије, дистрибуцију електричне и топлотне енергије и транспорт и дистрибуцију природног гаса морају да испуњавају минималне захтеве у погледу њихове енергетске ефикасности, а у зависности од врсте и снаге тих постројења, односно величине система.

Мере за даље побољшавање енергетских карактеристика објекта не смеју да буду у супротности са другим суштинским захтевима, као што су приступачност, рационалност и намеравамо коришћење простора.

7.3. ОПШТИ УСЛОВИ И МЕРЕ ЗАШТИТЕ ЖИВОТНЕ СРЕДИНЕ И ЖИВОТА И ЗДРАВЉА ЉУДИ

Опште мере у току изградње појединачних објеката

Током извођења радова на припреми терена и изградњи објекта потребно је планирати и применити следеће мере заштите:

- Носилац пројекта је дужан да поштује Закон о планирању и изградњи, као и подзаконска акта донета на основу овог Закона;
- Вршити редовно квашење запрашених површина и спречити расипање грађевинског материјала током транспорта;
- Утврдити обавезу санације земљишта, у случају изливања уља и горива током рада грађевинских машина и механизације;
- Отпадни материјал који настане у процесу изградње (комунални отпад, грађевински материјал и метални отпад, пластика, папир, старе гуме и сл.) прописно сакупити, разврстати и одложити на за то предвиђену и одобрену локацију;
- Материјал из ископа одвозити на унапред дефинисану локацију, за коју је прибављена сагласност надлежног органа; транспорт ископаног материјала вршити возилима која поседују прописане кошеве и систем заштите од просипања материјала;
- Ако се у току извођења грађевинских и других радова наиђе на археолошка налазишта или археолошке предмете извођач радова је дужан да одмах прекине радове и обавести надлежну организацију за заштиту споменика културе;
- Ако се у току радова наиђе на природно добро које је геолошко-палеонтолошког типа и минеролошко-петрографског порекла, за које се претпоставља да има својство природног споменика, извођач радова је дужан да о томе обавести надлежну организацију за заштиту природе.

8. СТЕПЕН КОМУНАЛНЕ ОПРЕМЉЕНОСТИ ГРАЂЕВИНСКОГ ЗЕМЉИШТА ПОТРЕБАН ЗА ИЗДАВАЊЕ ЛОКАЦИЈСКИХ УСЛОВА И ГРАЂЕВИНСКЕ ДОЗВОЛЕ

Планом су дефинисани услови за прикључење планираних садржаја на саобраћајну и комуналну инфраструктуру: водоводну и канализациону мрежу, електроенергетску мрежу, гасоводну мрежу и електронску комуникациону мрежу. Поред тога, прикључци на јавну комуналну мрежу се обавезно изводе према техничким условима и уз прибављену сагласност предузећа надлежног за одређену комуналну инфраструктуру.

За потребе издавања локацијских услова и грађевинске дозволе неопходно је обезбедити одређени минимални степен комуналне опремљености грађевинског земљишта, односно обезбедити прикључке на ону комуналну инфраструктуру која је неопходна за оптимално функционисање планираних садржаја и уређених површина.

За грађевинске парцеле потребно је минимално обезбедити:

- приступ на јавну саобраћајну површину,
- прикључење на јавну електроенергетску дистрибутивну мрежу са које ће се обезбедити прикључење по условима надлежне електродистрибуције, или снабдевање енергијом из сопственог извора (агрегат, обновљиви извор енергије),
- прикључење на јавну водоводну мрежу по условима надлежног комуналног предузећа, односно дистрибутера, или снабдевање водом из сопственог извора (извориште или бушени бунари),
- прикључење на канализациону мрежу по условима надлежног комуналног предузећа, односно могућност евакуације отпадних вода у водонепропусне септичке јаме као прелазно решење до прикључења на канализациону мрежу.

II ПРАВИЛА ГРАЂЕЊА У ГРАЂЕВИНСКОМ ПОДРУЧЈУ НАСЕЉА БАЧКА ТОПОЛА

1. ОПШТА ПРАВИЛА ГРАЂЕЊА

Општа правила грађења која важе за све зоне у обухвату Плана су следећа:

- При пројектовању конструкције објекта високоградње придржавати се норматива дефинисаних Правилником за грађевинске конструкције, за изградњу објеката на сеизмичком подручју за VI – VII степен сеизмичког интензитета према ЕМС-98;
- При пројектовању и грађењу обавезно се придржавати одредби Закона о заштити од пожара, као и других важећих закона, техничких прописа, стандарда и аката којима је уређена област заштите од пожара и експлозија;
- Јавне површине и објекти јавне намене, односно објекти намењени за јавно коришћење морају се планирати, пројектовати и градити тако да особама са инвалидитетом, деци и старим особама омогуће несметан приступ, кретање, боравак и рад у складу са Правилником о техничким стандардима планирања, пројектовања и изградње објеката, којима се осигурава несметано кретање и приступ особама са инвалидитетом, деци и старим особама;
- Објекат високоградње у зависности од врсте и намене, мора бити пројектован, изграђен, коришћен и одржаван на начин којим се обезбеђују прописана енергетска својства;
- Ако је постојећа парцела мања од минимално дозвољене може се задржати постојећа парцела, а изградња је дозвољена уз услов да су задовољени остали услови за изградњу дати овим Планом, за конкретну намену;
- Реконструкција, доградња и адаптација постојећих објеката може се дозволити под условима дефинисаним овим Планом за сваку зону;
- Постојећи, легално изграђени објекти, који су у супротности са наменом површина утврђеном овим Планом, могу се, до привођења простора планираној намени, санирати, адаптирати и реконструисати (без промене стања у простору, односно у склопу постојећег габарита и волумена објекта) у обиму неопходном за побољшање услова живота и рада.

3. ЛОКАЦИЈЕ ЗА КОЈЕ ЈЕ ОБАВЕЗНА ИЗРАДА УРБАНИСТИЧКОГ ПРОЈЕКТА, ОДНОСНО УРБАНИСТИЧКО АРХИТЕКТОНСКОГ КОНКУРСА, ПРОЈЕКТА ПАРЦЕЛАЦИЈЕ/ПРЕПАРЦЕЛАЦИЈЕ

Локације за које је обавезна израда урбанистичког пројекта

Урбанистички пројекат се израђује за потребе урбанистичко-архитектонског обликовања површина јавне намене и урбанистичко-архитектонске разраде локација. Урбанистички пројекат се израђује за једну или више катастарских парцела на овереном катастарско-топографском плану, пре издавања локацијских услова.

Урбанистички пројекат се обавезно ради за:

- планиране комплексе јавних служби и постојеће комплексе јавних служби где се планира нова изградња или доградња која може да утиче на организацију комплекса,

- површине намењене пословању где се планира нова изградња или доградња која може да утиче на организацију предметних површина,
- планиране радне комплексе и постојеће радне комплексе где се планира нова изградња или доградња која може да утиче на организацију комплекса.

Урбанистичким пројектом се дефинише урбанистичко-архитектонско решење планиране изградње, у складу са правилима уређења и грађења дефинисаним овим Планом, важећим прописима и прибављеним условима надлежних органа, посебних организација, ималаца јавних овлашћења и других институција.

4. ПРАВИЛА ГРАЂЕЊА ПО ЗОНАМА У КОЈИМА ЈЕ ПРЕДВИЂЕНА ДИРЕКТНА ПРИМЕНА ПЛАНА

4.2. ПРАВИЛА ГРАЂЕЊА У РАДНОЈ ЗОНИ

За грађевинске парцеле у радној зони односно за планиране радне комплексе и постојеће радне комплексе у оквиру радне зоне где се планира нова изградња или доградња која може да утиче на организацију комплекса обавезна је израда урбанистичког пројекта за потребе урбанистичко-архитектонске разраде локације, уз примену правила грађења дефинисаних за радну зону.

Врста и намена објеката и компатибилне намене објеката који се могу градити, односно врста и намена објеката чија је изградња забрањена

На грађевинској парцели у радној зони дозвољена је изградња једног или више главних објеката: пословних, производних и складишних објеката, као и изградња у комбинацијама - пословно-производни објекат, пословно-складишни објекат, производно-складишни објекат или пословно-производно-складишни објекат. Такође, као главни објекат може се градити и производни енергетски објекат за производњу енергије из енергије сунца инсталисане снаге до 10 MW.

Уз главне објекте на грађевинској парцели, дозвољена је изградња и других објеката и помоћних објеката: портирница, чуварских и вагарских кућица, гаража, остава и магацина, силоса, надстрешница и објеката за машине и возила, колских вага, типских трансформаторских станица, МРС, производних енергетских објеката за производњу енергије из енергије сунца инсталисане снаге до 10 MW, објеката за смештај електронске комуникационе опреме, котларница, водонепропусних бетонских септичких јама (као прелазно решење до прикључења на насељску канализациону мрежу), бунара, ограда и сл.

Пословне делатности које се могу дозволити у радној зони су: производне, пословне, услужне и радне активности. То су делатности везане за производне погоне индустрије, пољопривреде, мале привреде, односно делатности из области трговине на велико и мало, изложбено-продајни салони, логистички центри, складишта (за индустријску робу, за пољопривредну робу, складишта грађевинског материјала, хладњаче, силоси и сл.), магацински простори и пратећи садржаји, сервисне, услужне делатности, као и остале делатности које могу осигурати прописане мере заштите животне средине.

У оквиру јужне зоне пожељно је организовати делатности/активности везане за прехранбену индустрију, док је у оквиру источне радне зоне могуће организовати делатности и активности нових индустријских, складишних, трговинско-складишних капацитета, малих и средњих предузећа, капацитета мале привреде, саобраћајних и других капацитета.

Објекти својом делатношћу не смеју угрожавати животну средину. У складу са Законом о процени утицаја на животну средину и одредбама Уредбе о утврђивању Листе пројеката за које је обавезна процена утицаја и Листе пројеката за које се може захтевати процена утицаја на животну средину, инвеститори су дужни да се обрате пре подношења захтева за издавање одобрења за изградњу објеката са Листе II, надлежном органу. Надлежни орган ће одлучити о потреби израде студије о Процени утицаја на животну средину, односно донети Решење о потреби израде или ослобађању од израде студије.

У складу са сагледавањем постојећег стања и ограниченим капацитетима животне средине на простору насеља Бачка Топола није дозвољена изградња индустрије са Листе I из Уредбе о утврђивању листе пројеката за које је обавезна процена и листе пројеката за које се може захтевати процена утицаја на животну средину („Службени гласник РС“, бр. 114/2008).

Постојећим и планираним индустријским објектима и постројењима који подлежу издавању интегрисане дозволе, дозвољава се да своју делатност обављају у складу са IPPS директивом Европске Уније, односно Законом о интегрисаном спречавању и контроли животне средине.

За све врсте активности и постројења, која могу имати негативне утицаје на здравље људи, животну средину или материјална добра односно за сва питања од значаја за спречавање и контролу загађивања животне средине, дефинисани су услови и поступак издавања интегрисане дозволе, која је регулисана Законом о интегрисаном спречавању и контроли загађивања животне средине и Уредбом о врстама активности и постројења за које се издаје интегрисана дозвола.

Објекти се могу градити као слободностојећи или објекти у низу, а све у зависности од техничко-технолошког процеса производње и задовољавања прописаних услова заштите.

Није дозвољена изградња стамбених објеката. Изузетно се може дозволити изградња једне стамбене јединице у склопу пословног објекта.

Такође, у овој зони забрањена је изградња економских објеката.

На површинама у радној зони могуће је градити и уређивати и друге компатибилне намене: јавне службе из области комуналне делатности, комуналне површине, спортско-рекреативне површине и зелене површине, за које ће се примењивати услови дефинисани у поглављу „I Правила уређења у грађевинском подручју насеља Бачка Топола“, у тачкама „5. Урбанистички и други услови за уређење и изградњу површина и објеката јавне намене, односно објеката намењених за јавно коришћење“ и „6. Коридори, капацитети и услови за уређење и изградњу инфраструктуре и зеленила са условима за прикључење“, „6.6. Услови за уређење зелених и слободних површина“.

Услови за парцелацију, препарцелацију и формирање грађевинске парцеле, минимална и максимална површина грађевинске парцеле

Величина парцеле намењене изградњи привредних капацитета мора бити довољна да прими све садржаје који су условљени конкретним технолошким процесом, као и пратеће садржаје, уз обезбеђивање дозвољеног индекса заузетости парцеле.

Површина грађевинске парцеле износи минимално 1000,0 m², а ширина уличног фронта минимално 20,0 m. Максимална величина парцеле није ограничена.

Положај објеката у односу на регулацију и у односу на границе грађевинске парцеле

У зависности од технолошког процеса производње и пословања у оквиру радног комплекса, грађевинска линија планираних главних објеката у односу на регулациону линију мора да буде одмакнута за минимално 5,0 m. Изузетно, неки помоћни објекти који се граде на улазу у радни комплекс (портирнице, чуварске и вагарске кућице и сл.) предњом фасадом се могу поставити на регулациону линију, односно градити на растојању мањем од 5,0 m од регулационе линије. У постојећим радним комплексима грађевинске линије треба ускладити са изграђеним објектима.

Минимална дозвољена удаљеност грађевинске линије од суседне парцеле је 5,0 m. Евентуално, дозвољена је удаљеност грађевинске линије од суседне парцеле на минимално 1,0 m под условом да су задовољени услови противпожарне заштите, тј. да је међусобни размак између објеката на две суседне парцеле већи од половине вишег објекта.

У случају када се парцела у оквиру радног комплекса, односно радне зоне граничи са парцелом друге намене, односно другом зоном, у контактном делу са другом наменом, односно другом зоном, у оквиру радног комплекса треба формирати заштитни зелени појас минималне ширине 15,0 m, те је у тим случајевима потребно, при изради урбанистичког пројекта, грађевинске линије објеката дефинисати уважавајући прописану минималну ширину заштитног зеленог појаса.

Планиране пословне и радне комплексе формирати тако да се репрезентативни објекти лоцирају до улице, а мање атрактивни, производни или помоћни објекти у дубину комплекса.

Међусобна удаљеност објеката

Међусобни размак слободностојећих објеката у радном комплексу и на две суседне парцеле не може бити мањи од половине висине вишег објекта, а минимално растојање је 4,0 m. Код производних и складишних објеката мора се обезбедити пролаз ватрогасног возила између објеката.

Изградња објеката у низу (међусобна удаљеност објеката је 0,0 m, тј. за ширину дилатације) може се дозволити ако то технолошки процес производње захтева и ако су задовољени услови противпожарне заштите.

Услови за изградњу других објеката на истој грађевинској парцели

На једној грађевинској парцели може бити изграђено више од једног главног објекта са наменом дозвољеном Планом, а по утврђеним правилима грађења из овог Плана.

На парцелама намењеним за рад могу се градити и други објекти који су у функцији главног објекта.

Објекти могу да се граде као слободностојећи и у низу (у оквиру парцеле). Међусобна удаљеност два слободностојећа објекта је минимално половина висине вишег објекта, с тим да међусобни размак мора бити минимално 4,0 m.

Изградња објеката у низу, када је међусобна удаљеност два објекта 0,0 m, тј. само за ширину дилатације, може се дозволити ако то технолошки процес производње захтева и ако су задовољени санитарни, противпожарни и други технички услови.

Радни комплекс је могуће оградити зиданом, металном, транспарентном, или комбинованом оградом до висине од 2,2 m. Ограда, стубови ограде и капије морају бити на грађевинској парцели која се ограђује. Капије на регулационој линији се не могу отворати ван регулационе линије.

Ограда на регулационој линији и ограда на углу мора бити транспарентна, односно комбинација зидане и транспарентне ограде. Транспарентна ограда се поставља на подзид висине максимално 0,2 m, а код комбинације, зидани део ограде не може бити виши од 0,9 m.

Дозвољено је преграђивање функционалних целина у оквиру комплекса, уз услов да висина те ограде не може бити већа од висине спољне ограде.

Пролази кроз ограду (капије) морају по броју и положају бити постављени тако да је обезбеђена адекватна проточност саобраћаја и да омогућавају радницима/посетиоцима истовремено брзо и несметано напуштање комплекса и улазак противпожарних или санитетских екипа у круг комплекса, као и у саме објекте.

Бетонске водонепропусне септичке јаме (као прелазно решење до прикључења на јавну канализациону мрежу) треба лоцирати на парцели, удаљене минимално 3,0 m од свих објеката и границе парцеле.

Највећи дозвољени индекс заузетости грађевинске парцеле

На грађевинској парцели индекс заузетости је максимално 60%.

У склопу грађевинске парцеле обезбедити мин. 30% озелењених површина.

Највећа дозвољена спратност објекта

У зависности од намене објекта дозвољена спратност објеката је:

- пословни: максимум П+2 (приземље + две етаже),
- производни и складишни: максимум П+1 (приземље+једна етажа), евентуално и више ако то захтева технолошки процес производње, односно складиштења,
- помоћни објекат: максимум П (приземље).

За све врсте објеката дозвољена је изградња подрумске етаже, односно сутеренске етаже, ако не постоје сметње геотехничке и хидротехничке природе.

Кота приземља објекта одређује се у односу на коту нивелете јавног или приступног пута, односно према нулој коти објекта и то:

- кота приземља нових објеката на равном терену не може бити нижа од коте нивелете јавног или приступног пута,
- кота приземља за пословне, производне и складишне објекте максимално 0,2 m виша од коте нивелете јавног или приступног пута; ако је кота приземља виша она се решава у оквиру габарита објекта.

Услови и начин обезбеђивања приступа парцели и простора за паркирање возила

За грађевинску парцелу обезбедити колско-пешачки прилаз минималне ширине 3,5 m. За задовољавање потреба противпожарне заштите обезбедити колски прилаз минималне ширине 3,5 m са минималним унутрашњим радијусом кривине од 7,0 m. Пешачки прилаз је минималне ширине 1,5 m.

При обезбеђењу прилаза парцели забрањено је затрпавање уличних канала. Обавезно оставити пропуст за атмосферску воду.

У оквиру грађевинске парцеле саобраћајне површине градити под следећим условима:

- минимална ширина саобраћајнице је 3,5 m, са унутрашњим радијусом кривине од минимално 5,0 m, односно 7,0 m тамо где се обезбеђује проточност саобраћаја због противпожарних услова, или 12,0 m где то захтевају габарити меродавног (теретног) возила;
- паркирање решити у оквиру комплекса на паркинг простору или у гаражи;
- за пословне објекте обезбедити једно паркинг или гаражно место на 70,0 m² пословног простора, тј. у складу са важећим прописима који одређену делатност уређују (препоруче одговарајућег броја паркинг места у складу са основном наменом и врстом делатности дате су у тачки „6.1. Саобраћајна инфраструктура“, у подтачки „6.1.2. Услови за изградњу саобраћајне инфраструктуре“);
- за паркирање возила у оквиру грађевинске парцеле обезбедити паркинг простор (за путничко возило мин. 2,5 x 5,0 m, за теретно возило мин. 3,0 x 6,0 m, односно у зависности од величине теретног возила);
- манипулативне платое пројектовати са једностраним нагибом и носивошћу за средње тешки саобраћај;
- паркинг за бицикле изводити са обезбеђивањем засебне површине минимално 0,6-0,7 m² по бициклу;
- пешачке стазе у комплексу радити од бетона, бетонских плоча или бехатона минималне ширине од 1,0 m.

Грађевински елементи објеката и заштита суседних објеката

Степенице које савлађују висину преко 0,9 m изнад површине терена улазе у основни габарит објекта. Изградњом степеница до висине од 0,9 m не сме се ометати пролаз и друге функције комплекса.

Површинске воде се одводе са парцеле према насељској атмосферској канализационој мрежи. Површинске воде са једне грађевинске парцеле не могу се усмеравати према другој парцели.

Одводња атмосферских падавина са кровних површина мора се решити у оквиру грађевинске парцеле на којој се гради објекат.

На свакој грађевинској парцели мора се обезбедити минимално 30% зелених површина које треба одговарајуће хортикултурно уредити. Избор биљних врста одређује се према карактеристикама производње, карактеру и концентрацији штетних материја, а такође према њиховим еколошким, функционалним и декоративним својствима. Зеленилом треба да се обезбеди изолација пословних/административних објеката од производних и складишних објеката, изолација пешачких токова, као и заштита паркинг простора од утицаја сунца.

Уз границе парцеле где нису изграђени објекти формирати ободне зелене површине које ће имати функцију изолације самог комплекса од околних суседних парцела. Овај зелени тампон (четинарско и листопадно дрвеће и шибље) умањио би буку и задржао издувне гасове и прашину. У склопу радних комплекса који се граниче са парцелама друге намене, односно другом зоном, у контактном делу, треба формирати заштитни зелени појас минималне ширине 15,0 m.

Архитектонско, односно естетско обликовање појединих елемената објекта

Објекти могу бити грађени од сваког чврстог материјала, који је у употреби, на традиционалан (зидани објекти) или савременији начин (од префабрикованих елемената, укључујући и готове монтажне хале).

Могућа је израда косог или равног крова. Коси кров може бити двоводни или кров са више кровних равни. Кровна конструкција може бити од дрвета, челика или армираног бетона, а кровни покривач у складу са нагибом крова. Уколико се изводи раван кров, неопходно је извести адекватан завршни слој. Могућа је израда стакленог крова – лантерне, са системом фиксних алуминијумских брисолеја.

Фасаде објекта могу бити малтерисане, од фасадне опеке, термоизолационих панела, стаклене зид завесе, сачињене од фиксних или покретних транспарентних или нетранспарентних стаклених панела, или других савремених материјала који су тренутно у употреби. При избору материјала водити рачуна о њиховој отпорности са аспекта техничке и противпожарне заштите.

Уз објекте повећаног ризика од пожара морају се испројектовати и извести приступни пут, окретница и плато за кретање ватрогасног возила и извођење интервенција.

Испред главне фасаде објекта (према јавној површини) могуће је постављати јарболе и рекламне тотеме у оквиру зелене или поплочане површине, тако да не ометају саобраћај, а висине макс. 10,0 m.

Сви објекти морају бити изграђени у складу са важећом законском регулативом, која уређује конкретну област/делатност, а избор материјала вршити имајући у виду специфичну намену објекта/простора и са становишта коришћења, одржавања и обезбеђивања санитарно-хигијенских услова.

Архитектонским облицима, употребљеним материјалима и бојама мора се тежити ка успостављању јединствене естетски визуелне целине, како у оквиру комплекса, тако и са непосредним окружењем.

Правила за реконструкцију, доградњу и адаптацију постојећих објеката

Реконструкција, доградња и адаптација постојећих објеката може се дозволити под следећим условима:

- реконструкција постојећих објеката може се дозволити ако је планирано извођење радова на објекту у складу са условима датим овим Планом;
- доградња постојећег објекта изван постојећег хоризонталног габарита може се дозволити до максималног дозвољеног индекса изграђености прописаног за грађевинску парцелу. Ако грађевинска парцела својом изграђеношћу не задовољава услове из овог Плана, не може се дозволити доградња постојећег објекта. Доградња постојећег објекта изван постојећег вертикалног габарита (надоградња) може се дозволити до максималне дозвољене спратности прописане за грађевинску парцелу;
- адаптација постојећих објеката се може дозволити у оквиру намена датих овим Планом.

Замена постојећег објекта новим објектом може се дозволити у складу са условима прописаним овим Планом за изградњу објеката, под условом да се новим објектом неће угрозити други постојећи објекти или инфраструктурне мреже.

Студија о процени утицаја на животну средину:

У вези са наведеним, изградња индустријског објекта са магацином, према Уредби о листи пројеката за које је обавезна процена утицаја и листи пројеката за које се може захтевати израда процене утицаја на животну средину („Сл. гласник РС“ бр.114/2008), не спада у пројекте за које се од носиоца може захтевати израда студије о процени утицаја на животну средину.

Обрађивач: Дуња Јањић

РУКОВОДИЛАЦ ОДЕЉЕЊА:
Сузана Нешић Патаки, дипл.правник





Покрајински завод за заштиту природе, Нови Сад, ул. Радничка бр. 20а (у даљем тексту: Завод), на основу чл. 9. Закона о заштити природе („Службени гласник РС“, бр. 36/2009, 88/2010, 91/2010 – исправка, 14/2016, 95/2018 - други закон и 71/2021, у даљем тексту: Закон), а у вези са чл. 136. Закона о општем управном поступку („Службени гласник РС“, бр. 18/2016, 95/2018 - аутентично тумачење и 2/2023), поступајући по захтеву "Arhitop" d.o.o. Предузеће за пројектовање, инжењеринг, и услуге, М.Тита 92, Бачка Топола 24300 за издавање услова заштите природе за потребе разраде локације у урбанистичко – архитектонском смислу тј. изградњу објекта магацина на кат. парцели бр. 6123/13 к.о. Бачка Топола-град, у Бачкој Тополи. Помоћник директора Наташа Пил, по Овлашћењу бр. 04 035 2118 од 01.07.2024., дана 01.11.2024. године под 03 бр. 020-3172/4, издаје

РЕШЕЊЕ

о условима заштите природе

1. У обухвату простора коме припада катастарска парцела бр. 6123/13 к.о. Бачка Топола-град, у Бачкој Тополи где је предвиђена изградњу објекта магацина металне робе са управним делом и изложбеним простором спратности (П+1) нема заштићених подручја за које је спроведен или покренут поступак заштите, утврђених еколошки значајних подручја, еколошких коридора од међународног значаја.

Сходно наведеном, издају се следећи услови заштите природе:

- 1) Планирану изградњу објекта магацина металне робе са управним делом и изложбеним простором спратности (П+1) могуће је извршити у границама предметног простора, у складу са потребама очувања природних ресурса и вредности, као и са урбанистичким условима за изградњу објекта у складу са Планом генералне регулације насеља Бачка Топола („Службени лист опшtie Бачка Топола“, бр. 1.1/2024);
- 2) Урбанистичким пројектом предвидети обавезу очувања постојеће вегетације у максимално могућем обиму сагласно са Планом генералне регулације насеља Бачка Топола („Службени лист опшtie Бачка Топола“, бр. 1.1/2024);
- 3) Озелењавање површина, осим планирања травних површина, треба да укључи садњу аутохтоних дрвенастих и жбунастих врста као и примерака егзота за које је потврђено да се добро адаптирају датим условима средине а по могућности не спадају у категорију инвазивних (агресивних алохтоних) врста, међу којима су: циганско перје (*Asclepias syriaca*), јасенолисни јавор (*Acer negundo*), кисело дрво (*Ailanthus glandulosa*), багремац (*Amorpha fruticosa*), западни копривић (*Celtis occidentalis*), дафина (*Eleagnus angustifolia*), пенсилвански длакави јасен (*Fraxinus pennsylvanica*), трновац (*Gledichia triachantos*), жива ограда (*Lycium halimifolium*), петолисни бршљан (*Parthenocissus triachantos*), касна сремза (*Prunus serotina*), јапанска фалоп (*Reynouria syn. Fallopia japonica*), багрем (*Robinia pseudoacacia*), сибирски брест (*Ulmus pumila*);
- 4) На граници предметног простора са ораницама пожељно је избегавати садњу врста које представљају прелазне домаћине одређених паразита пољопривредних култура или воћака, међу којима су поједине жбунасте врсте: (*Berberis sp*), дуњица (*Cotoneaster sp*), пираканта (*Pyracantha sp*), оскоруша (*Sorbus sp*) и дрвенасте врсте: јасенолисни јавор (*Acer negundo*) и др;
- 5) У случају изградње складишта и других објеката чије функционисање може изазвати контаминацију тла и друге облике деградације земљишта, неопходно је спровођење мера заштите у складу са одредбама Правилника о листи активности које могу да буду узрок загађења и деградације земљишта, поступку, садржини података, роковима и другим захтевима за мониторинг земљишта („Сл. гласник РС“, бр. 102/2020);
- 6) Пројектом предвидети мере за очување водних ресурса од загађивања отпадним водама са предметног комплекса у складу са Законом о водама, поштовањем

забране испуштања непречишћених и недовољно пречишћених отпадних вода у водно тело и ограничења према којима квалитет пречишћеног ефлуента мора задовољавати прописане критеријуме за упуштање у крајњи реципијент, у складу са Уредбом о граничним вредностима емисије загађујућих материја у воде и роковима за њихово достизање („Сл. гласник РС“, бр. 67/2011, 48/2012 и 1/2016);

- 7) Правна лица и предузетници дужни су да примењују техничке мере у циљу смањења емисије загађујућих материја из складишних и других објеката, у складу са чланом 40. Закона о заштити ваздуха („Сл. гласник РС“, бр. 36/2009, 10/2013 и 26/2021) који се односи на предузимање мера за спречавање и смањење загађивања ваздуха, као и сагласно другим одредбама овог Закона које се односе на стационаране и покретне изворе загађивања;
 - 8) Планирати примену одговарајућих мера за очување пољопривредног земљишта у окружењу предметног комплекса у складу са чланом 16. Закона о пољопривредном земљишту („Сл. гласник РС“, бр. 62/2006, 65/2008 - други закон, 41/2009, 112/2015, 80/2017 и 95/2018 - др. закон) који се односи на забрану испуштања и одлагања опасних и штетних материја на пољопривредном земљишту и у каналима за одводњавање и наводњавање, као и поштовањем осталих мера за заштиту земљишта од деградације;
 - 9) Отпад мора да буде привремено складиштен на прописан начин до његовог коначног збрињавања, а у складу са чланом 3. Закона о управљању отпадом („Сл. гласник РС“, бр. 36/2009, 88/2010, 14/2016 и 95/2018-др.закон) према коме се управљање отпадом врши на начин којим се обезбеђује контрола и примена мера смањења: а) загађења вода, ваздуха и земљишта; б) опасности по биљни и животињски свет; в) опасности од настајања удеса; г) негативних утицаја на пределе и природна добра посебних вредности; д) нивоа буке и непријатних мириса;
 - 10) Правна лица и предузетници дужни су да примењују техничке мере у циљу смањења емисије загађујућих материја из складишних и других објеката, у складу са чланом 40. Закона о заштити ваздуха („Сл. гласник РС“, бр. 36/2009, 10/2013 и 26/2021) који се односи на предузимање мера за спречавање и смањење загађивања ваздуха, као и сагласно другим одредбама овог Закона које се односе на стационаране и покретне изворе загађивања;
2. Урбанистички пројекат проследити овом Заводу на мишљење о испуњености услова заштите природе из овог Решења.
 3. Ово Решење не ослобађа подносиоца захтева да прибави и друге услове, дозволе и сагласности предвиђене позитивним прописима.
 4. За све друге радове/активности на предметном подручју или промене техничке документације потребно је Заводу поднети нов захтев за издавање услова заштите природе.
 5. Уколико подносилац захтева у року од две године од дана достављања овог Решења не отпочне радове и активности за које је ово Решење о условима заштите природе издато, дужан је да од Завода прибави ново решење о условима.
 6. Пошавши од члана 9. став 2. Уредбе о локацијским условима („Сл. гласник РС“, бр. 87/2023), ово Решење може бити коришћено за исходовање локацијских услова и грађевинске дозволе у складу са одредбама Правилника о поступку спровођења обједињене процедуре електронским путем („Сл. гласник РС“, бр. 96/2023), као саставни део документације имаоца јавних овлашћења за пројектовање и прикључење у оквиру Централног информационог система за електронско поступање и под условом да се изградња и уређење простора одвија према планској и пројектно-техничкој документацији на основу које је Решење издато.
 7. Такса за издавање Решења у износу од 25130 динара одређена је у складу са Покрајинском скупштинском одлуком о покрајинским административним таксама („Службени лист АПВ“, бр. 40/2019, 59/2020 усклађени дин.изн., 45/2021 усклађени дин.изн., 54/2021, 52/2022 и 43/2023 усклађени дин.изн.)

Образложење

„Arhitop” д.о.о Предузеће за пројектовање, инжењеринг, и услуге, М.Тита 92, Бачка Топола 24300 а у име инвеститора „Poottker nekretnine” д.о.о ул. Едварда Кардеља бб, Бачка Топола обратило се Покрајинском заводу за заштиту природе захтевом заведеним под 03 бр.020-3172 од 07.10.2024. године за издавање услова заштите природе за израду Урбанистичког пројекта за изградњу објекта других делатности-магацин на кат. парцели бр. 6123/13 к.о. Бачка Топола-град у Бачкој Тополи

Одредбом члана 102. и члана 103. Закона („Службени гласник РС”, бр. 36/2009, 88/2010, 91/2010–исправка, 14/2016, 95/2018 и 71/2021) одређено је да организација за заштиту природе, тј. Покрајински завод за заштиту природе утврђује услове заштите и даје податке о заштићеним природним добрима у поступку израде просторних и других планова, односно основа (шумских, водопривредних, ловних, риболовних и др.) и друге инвестиционо-техничке документације.

На основу достављеног захтева и пратеће документације подносиоца захтева, утврђено је да је предмет захтева израда Урбанистичког пројекта изградњу објекта магацина металне робе са управним делом и изложбеним простором спратности (П+1) на к.п. бр. 6123/13 к.о. Бачка Топола-град у Бачкој Тополи, дефинисаним у тачки 1. Решења.

У обухвату простора коме припада катастарска парцела бр. 6123/13 к.о. Бачка Топола-град у Бачкој Тополи, где је предвиђена пројекта изградњу објекта магацина металне робе са управним делом и изложбеним простором спратности (П+1), нема заштићених подручја за које је спроведен или покренут поступак заштите, утврђених еколошки значајних подручја, еколошких коридора од међународног значаја.

Увидом у Покрајински регистар заштићених природних добара и документацију Завода, а у складу са прописима који регулишу област заштите природе, утврђени су услови заштите природе из диспозитива овог решења.

Услови прописани под 3. - 5. тачкама дефинисани су Законом о потврђивању Конвенције о биолошкој разноврсности („Сл. лист СРЈ - Међународни уговори”, бр. 11/2001), која у члану 8. указује на потребу регулисања или управљања „биолошким ресурсима важним за очување биолошке разноврсности у оквиру или ван заштићених подручја, у циљу њиховог очувања и одрживог коришћења”. Заштита биодиверзитета насељених места заснива се на стварању и одржавању јавних зелених површина. Формирање система зелених површина веома доприноси повезивању природне средине са урбаним простором, а долази и до просторног разграничавања функција које могу негативно утицати једна на другу. Велике поплочане и/или бетониране површине у грађевинском подручју као и сами грађевински објекти јачају ефекат неповољних климатских карактеристика околине (ниске вредности влажности ваздуха, присуство прашине у ваздуху и сл.). Повећањем индекса заузетости грађевинских парцела подручја Плана, смањује се проценат постојећег јавног зеленила што за последицу има погоршање квалитета ваздуха, а додатним озелењавањем побољшава се квалитет ваздуха, снижавају температуре у летњем делу године због способности биљака да апсорбују и рефлектују сунчево зрачење, спречавају се ерозија тла изазвана кишом и ветром и брзо отицање атмосферских падавина, смањује се бука од саобраћаја. На нашим подручјима сматрају се инвазивним следеће биљне врсте: дивљи дуван (*Asclepias syriaca*), јасенолисни јавор (*Acer negundo*), кисело дрво (*Ailanthus glandulosa*), багреман (*Amorpha fruticosa*), западни копривић (*Celtis occidentalis*), дафина (*Eleagnus angustifolia*), пенсилванијски длакави јасен (*Fraxinus pennsylvanica*), трновац (*Gledichia triachantos*), жива ограда (*Lycium halimifolium*), петолисни бршљан (*Parthenocissus inserta*), касна сремза (*Prunus serotina*), јапанска фалоп (*Reynouria syn. Fallopia japonica*), багрем (*Robinia pseudoacacia*) и сибирски брест (*Ulmus pumila*).

Услови прописани под тачкама 6.- 10. израђени су у складу са чланом 21. Закона о заштити животне средине („Службени гласник РС”, бр. 135/04, 36/2009 - други закон, 72/2009 – други закон, 43/2011 одлука – УС, 14/2016, 76/2018 и 95/2018-други закон) којим је дефинисан принцип

интегрисане заштите природе и животне средине: „Заштита природних вредности остварује се спровођењем мера за очување њиховог квалитета, количина и резерви, као и природних процеса, односно њихове међузависности и природне равнотеже у целини". Очување природних процеса и заштита природних вредности у антропогеном пределу захтева исте мере које су предуслов стварања здраве животне средине, а право на здраву средину обезбеђено је Уставом Републике Србије.

Услови из овог Решења су дефинисани у складу са чланом 7. став 3), 4), 5) и 7) Закона, по коме се заштита природе реализује „... спровођењем мера заштите природе и предела; утврђивањем услова и мера заштите природе и заштићених природних добара и предела у просторним и урбанистичким плановима, пројектној документацији, основама и програмима...од утицаја на природу...као и ублажавањем штетних последица које су настале активностима у природи“.

Чланом 8. Закона дефинисано је планирање, уређење и коришћење простора. Планирање и уређење простора спроводи се на основу просторних и урбанистичких планова, планске и пројектне документације, у складу са мерама и условима заштите природе. Носилац пројекта дужан је да поступа у складу са мерама заштите природе, на начин да се избегну, или сведу на најмању меру угрожавања или оштећења природе. Према члану 9. у поступку израде планова, пројеката и активности из члана 8. Закона прибављају се услови заштите природе. Акт о условима заштите природе, између осталог, садржи процену да ли се планирани радови и активности могу реализовати са становишта циљева заштите природе.

Законски основ за доношење решења:

Закон о заштити природе (Службени гласник РС“, бр. 36/2009, 88/2010, 91/2010–исправка, 14/2016, 95/2018 и 71/2021 у даљем тексту: Закон) ; Закон о заштити животне средине („Службени гласник РС“, бр. 135/04, 36/2009 - други закон, 72/2009 – други закон, 43/2011 одлука – УС, 14/2016, 76/2018 и 95/2018-други закон); Закон о водама („Сл. гласник РС“, бр. 30/10, 93/12, 101/16, 95/18 и 95/2018-др. закон); Уредба о граничним вредностима емисије загађујућих материја у воде и роковима за њихово достизање („Сл. гласник РС“, бр. 67/2011, 48/2012 и 1/2016); Закон о заштити земљишта („Сл. гласник РС“, бр. 112/2015), Закон о заштити ваздуха („Сл. гласник РС“, бр. 36/2009, 10/2013 и 26/2021), са План генералне регулације насеља Бачка Топола („Службени лист општине Бачка Топола“, бр. 1.1/2024);

Предметне активности се могу реализовати под условима дефинисаним овим Решењем, јер је процењено да неће значајно утицати на природне вредности подручја.

На основу свега наведеног, одлучено је као у диспозитиву овог Решења.

Такса на захтев и такса на за решење, по Тар. бр. 186 а су наплаћене у складу са Законом о републичким административним таксама („Службени гласник РС“, бр. 43/2003, 51/2003-исправка, 61/2005, 101/2005-др. закон, 5/2009, 54/2009, 50/2011, 93/2012, 65/2013-др.закон, 83/2015, 112/2015, 113/2017, 3/2018-исправка, 95/2018, 86/2019, 90/2019-исправка, 98/2020-усклађени дин. изн., 144/2020, 62/2021 - усклађени дин. изн. и 138/2022, 54/2023 усклађени дин. изн. и 92/2023).

Упутство о правном средству: Против овог решења може се изјавити жалба Покрајинском секретаријату за урбанизам и заштиту животне средине у року од 15 дана од дана пријема решења. Уз доказ о уплати покрајинске административне таксе у износу од 450,00 динара на текући рачун 840-742231843-30, позив на број 252230941501 по моделу 97. Жалба се предаје писмено или издаје усмено на записник Покрајинског завода за заштиту природе.

Достављено:

- Подносиоцу захтева
- Архива





Међуопштински завод за заштиту споменика културе Суботица, на основу члана 137. Закона о културном наслеђу ("Сл. Гласник РС", број 129/21) и чланова 99, 100, 101 и 104 ст. 1. Закона о културним добрима ("Службени гласник РС", бр. 71/94, 52/11 - др. закони, 99/11 - др. закон, 6/20 - др. закон и 35/21 - др. закон) и члана 104. Закона о општем управном поступку ("Сл. лист РС" број 18/2016), поступајући по захтеву број 850-1/48 од 30.09.2024, који је поднео ARHITOP DOO, Маршала Тита 92, Бачка Топола, за потребе инвеститора PÖTTKER NEKRETNINE DOO, Едварда Кардеља бб, Бачка Топола, доноси:

РЕШЕЊЕ

Изrada урбанистичког пројекта ради разраде локације у урбанистичко-архитектонском смислу на катастарској парцели 6123/13 КО Бачка Топола, може се извести под следећим условима:

- Обавеза инвеститора је да пре почетка радова обавести овај Завод и обезбеди константно археолошко праћење земљаних радова.
- Ако се у току извођења радова наиђе на археолошка налазишта или на археолошке предмете, извођач радова је дужан да одмах, без одлагања прекине радове и обавести надлежни Завод за заштиту споменика културе и да преузме мере да се налаз не уништи и не оштети и да се сачува на месту и у положају у коме је откривен (чл. 109. Закона о културним добрима ("Службени гласник РС", бр. 71/94, 52/11 - др. закони, 99/11 - др. закон, 6/20 - др. закон и 35/21 - др. закон).
- Претходна заштита археолошких локалитета (евидентираних и неевидентираних) односно археолошког подручја, је трајна, по члану 32. Закона о културном наслеђу ("Сл. Гласник РС", број 129/21).
- Обавеза инвеститора је, да у складу са чланом 110. Закона о културним добрима ("Службени гласник РС", бр. 71/94, 52/11 - др. закони, 99/11 - др. закон, 6/20 - др. закон и 35/21 - др. закон), обезбеди средства за заштитна археолошка ископавања на подручју на коме се током извођења радова наиђе на археолошки локалитет, након чега може несметано да изврши реализацију пројекта.



ОБРАЗЛОЖЕЊЕ

ARNITOR DOO, Маршала Тита 92, Бачка Топола, за потребе инвеститора PÖTTKER NEKRETNINE DOO, Едварда Кардеља бб, Бачка Топола, дана 30.09.2024. поднео је захтев број 850-1/48, ради добијања услова за израду урбанистичког пројекта ради разраде локације у урбанистичко-архитектонском смислу на катастарској парцели 6123/13 у КО. Бачка Топола.

Стручни сарадници Завода су извршили проверу изласком на терен и прегледом документације о непокретним културним добрима, њиховој заштићеној околини, евидентираним непокретностима и добрима под претходном заштитом и констатовали да се у оквиру парцела за које су тражени услови нема података о постојању непокретног културног наслеђа. Због карактера археолошког наслеђа ипак постоји могућност да се на ово наслеђе наиђе током радова, те је потребно обезбедити археолошко праћење земљаних радова у оквиру предметног пројекта.

Овај акт важи годину дана од дана издавања.

Поука о правном леку: Против овога решења дозвољена је жалба Републичком заводу за заштиту споменика културе у року од 15 дана од дана достављања. Жалба се подноси преко доносиоца овога решења, а на основу члана 16. Закона о културним добрима ослобођена је плаћања административне таксе.



директор Завода:

Балаж Сич, дипломирани правник

Достављено:

- Подносиоцу захтева
- Архиви Завода